

首都圏中央連絡自動車道  
牛久阿見 I C ～ 阿見東 I C 間附帯工工事

借 地 復 旧

令和 8 年 6 月

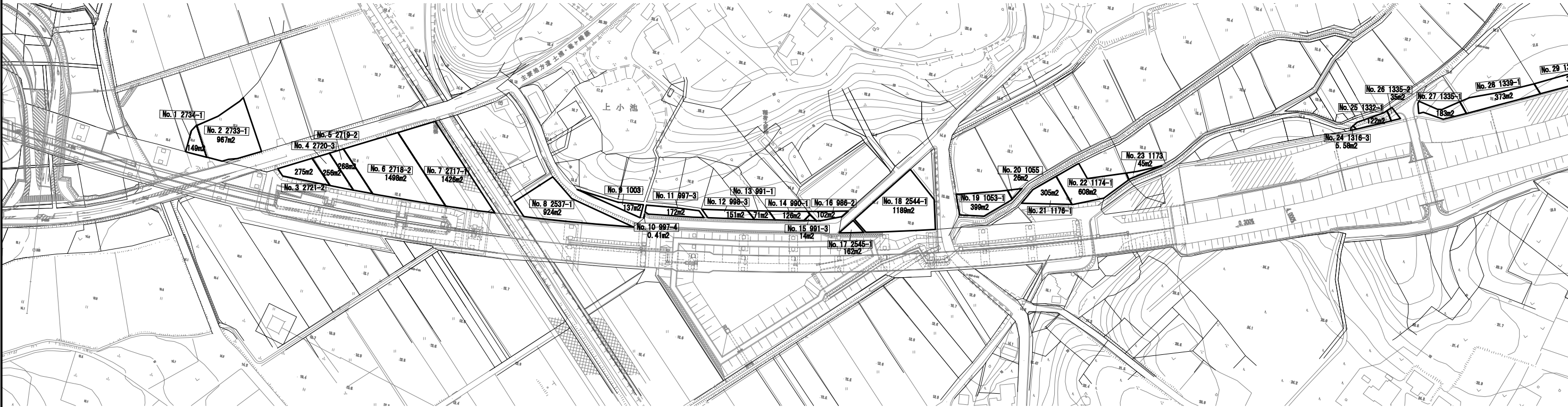
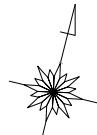
東日本高速道路株式会社 関東支社  
つ く ば 工 事 事 務 所  
株 式 会 社 近 代 設 計

首都圏中央連絡自動車道 牛久阿見 I C～阿見東 I C間附帯工工事

(借地復旧)

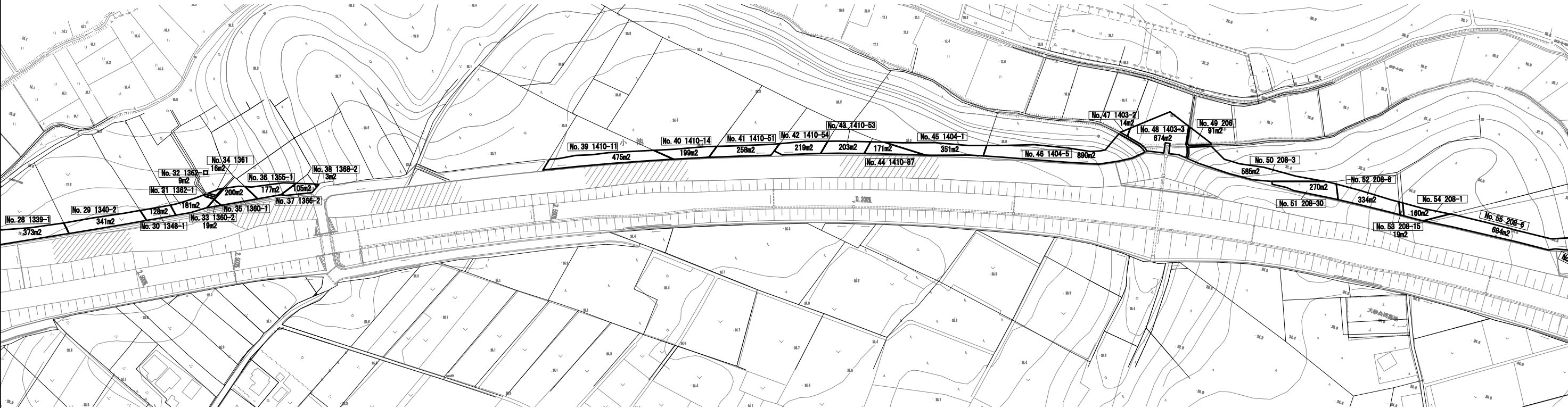

# 目次

[illegible][illegible]



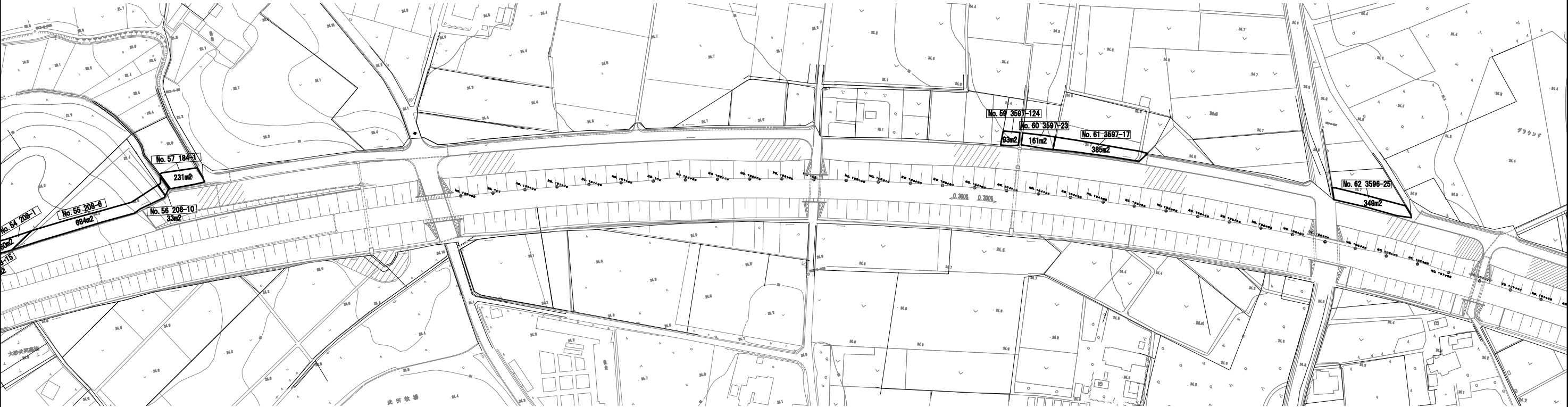
番号	地番	面積 (㎡)	畦畔 (m)	取水設備 (箇所)	水門 (箇所)	排水設備 (箇所)
No. 1	2734-1	149		1		2
No. 2	2733-1	967	66.0	3		1
No. 3	2721-2	275		1	1	
No. 4	2720-3	256				
No. 5	2719-2	268		2		1
No. 6	2718-2	1,498	78.6	1		
No. 7	2717-1	1,426	79.0	1		1
No. 8	2537-1	924	97.0	1	1	3
No. 9	1003	137				
No. 10	997-4	0.41				
No. 11	997-3	172				
No. 12	998-3	151				
No. 13	991-1	71				
No. 14	990-1	126				
No. 15	991-3	14				
No. 16	986-2	102	17.2			2
No. 17	2545-1	162				1
No. 18	2544-1	1,189	77.5	5	1	3
No. 19	1053-1	399	51.0			2
No. 20	1055	26	7.0			
No. 21	1176-1	305	28.1			1
No. 22	1174-1	608	32.5	1		2
No. 23	1173	45				
No. 24	1316-3	5.58				
No. 25	1332-1	122				
No. 26	1335-2	35				
No. 27	1335-1	183				
No. 28	1339-1	373				

首都圏中央連絡自動車道 牛久阿見 I C～阿見東 I C間附帯工工事			
図面の種類	借地位置図 (1)		
縮 尺	S=1:2500	図面番号	/
設計会社名	株式会社 近代設計		
施工会社名			
事務所名	東日本高速道路株式会社 関東支社 つくば工 事 務 所		



番号	地番	面積 (㎡)	畦畔 (m)	取水設備 (箇所)	水閘 (箇所)	排水設備 (箇所)
No. 29	1340-2	341				
No. 30	1348-1	128				
No. 31	1362-1	181				
No. 32	1362-口	9				
No. 33	1360-2	19				
No. 34	1361	16				
No. 35	1360-1	200				
No. 36	1355-1	177				
No. 37	1366-2	105				
No. 38	1368-2	3				
No. 39	1410-11	475				
No. 40	1410-14	199				
No. 41	1410-51	258				
No. 42	1410-54	219				
No. 43	1410-53	203				
No. 44	1410-87	171				
No. 45	1404-1	351				
No. 46	1404-5	890				
No. 47	1403-2	14				
No. 48	1403-3	674				2
No. 49	206	91				
No. 50	208-3	585				
No. 51	208-30	270				
No. 52	208-8	334				
No. 53	208-15	19				
No. 54	208-1	160				
No. 55	208-6	684				

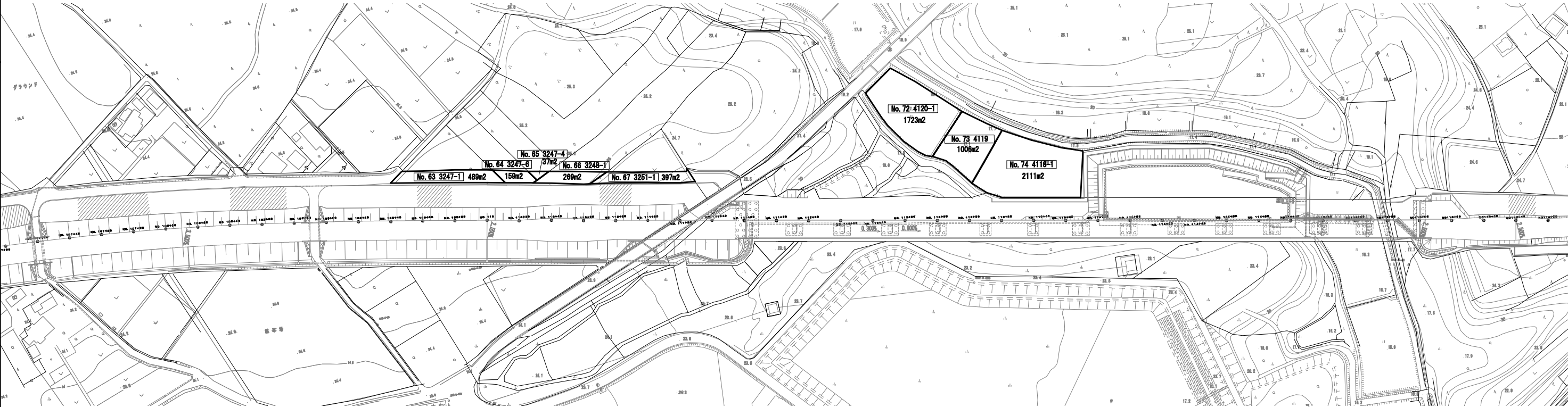
首都圏中央連絡自動車道 牛久阿見 I C ～阿見東 I C 間附帯工工事			
図面の種類	借地位置図 (2)		
縮 尺	S=1:2500	図面番号	/
設計会社名	株式会社 近代設計		
施工会社名			
事務所名	東日本高速道路株式会社 関東支社 つくば工事事務所		



番号	地番	面積 (㎡)	畦畔 (m)	取水設備 (箇所)	水閘 (箇所)	排水設備 (箇所)
No. 56	208-10	33				
No. 57	184-1	231				
No. 59	3597-124	93				
No. 60	3597-23	161				
No. 61	3597-17	385				
No. 62	3596-25	349				

※No. 58 : 欠番

首都圏中央連絡自動車道 牛久阿見 I C ～阿見東 I C 間附帯工工事			
図面の種類	借地位置図 (3)		
縮 尺	S=1:2500	図面番号	/
設計会社名	株式会社 近代設計		
施工会社名			
事務所名	東日本高速道路株式会社 関東支社 つくば工 事 務 所		

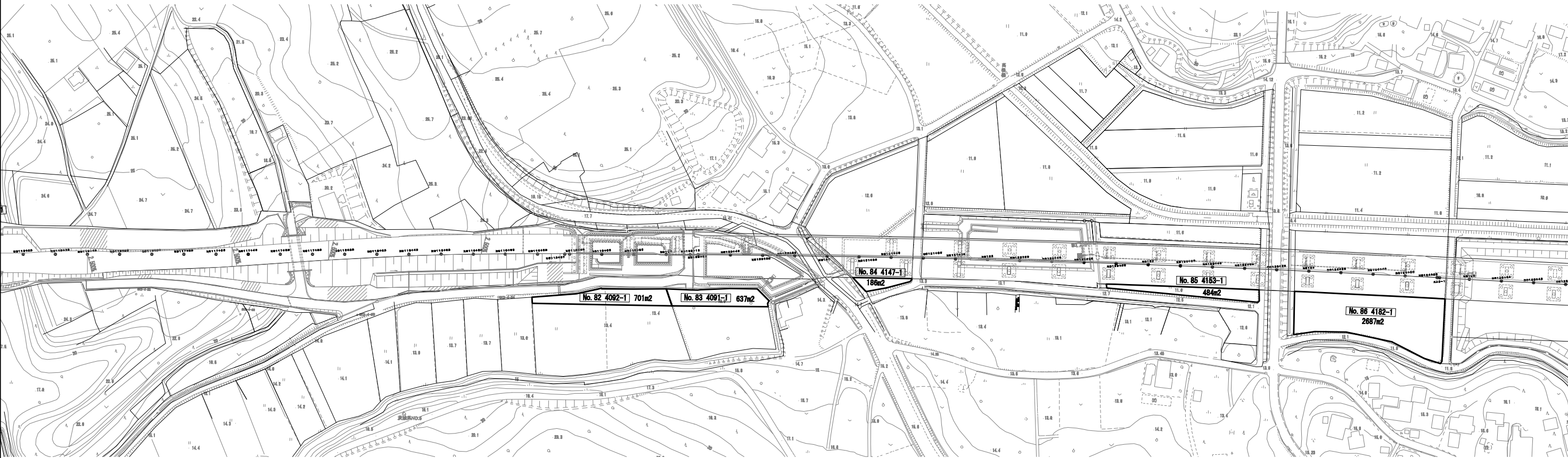
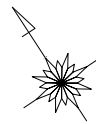


番号	地番	面積 (㎡)	畦畔 (m)	取水設備 (箇所)	水閘 (箇所)	排水設備 (箇所)
No. 63	3247-1	489				
No. 64	3247-6	159				
No. 65	3247-4	37				
No. 66	3248-1	269				
No. 67	3251-1	397				
No. 72	4120-1	1,723	91.0	1	1	2
No. 73	4119	1,006	37.4	1		2
No. 74	4118-1	2,111	98.8	1		1

※No. 68～71：欠番

※No. 75～81：欠番

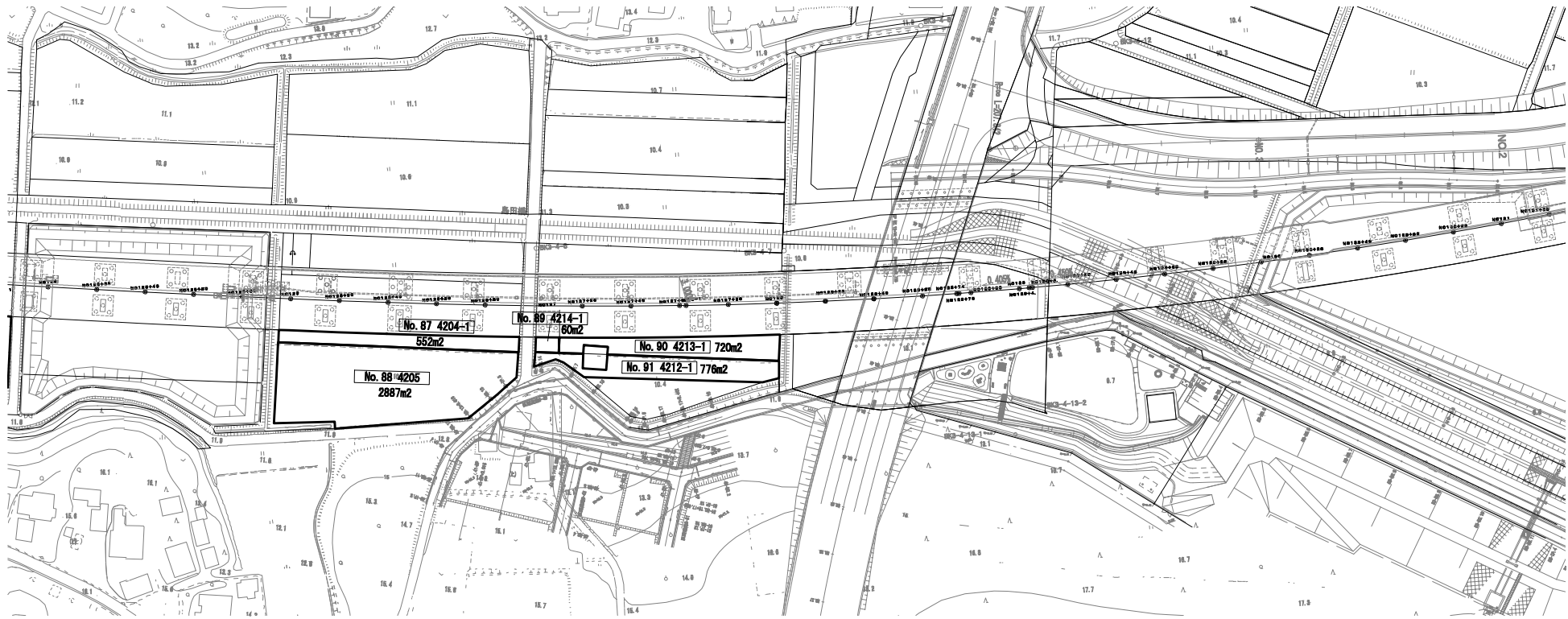
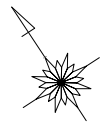
首都圏中央連絡自動車道 牛久阿見IC～阿見東IC間附帯工工事			
図面の種類	借地位置図 (4)		
縮 尺	S=1:2500	図面番号	/
設計会社名	株式会社 近代設計		
施工会社名			
事務所名	東日本高速道路株式会社 関東支社 つくば工事事務所		



番号	地番	面積 (㎡)	畦畔 (m)	取水設備 (箇所)	水閘 (箇所)	排水設備 (箇所)
No. 82	4092-1	701	101.6	2		
No. 83	4091-1	637				
No. 84	4147-1	186	37.1	1		
No. 85	4153-1	484				1
No. 86	4182-1	2,687	200.6	1	2	5

※No. 77～81：欠番

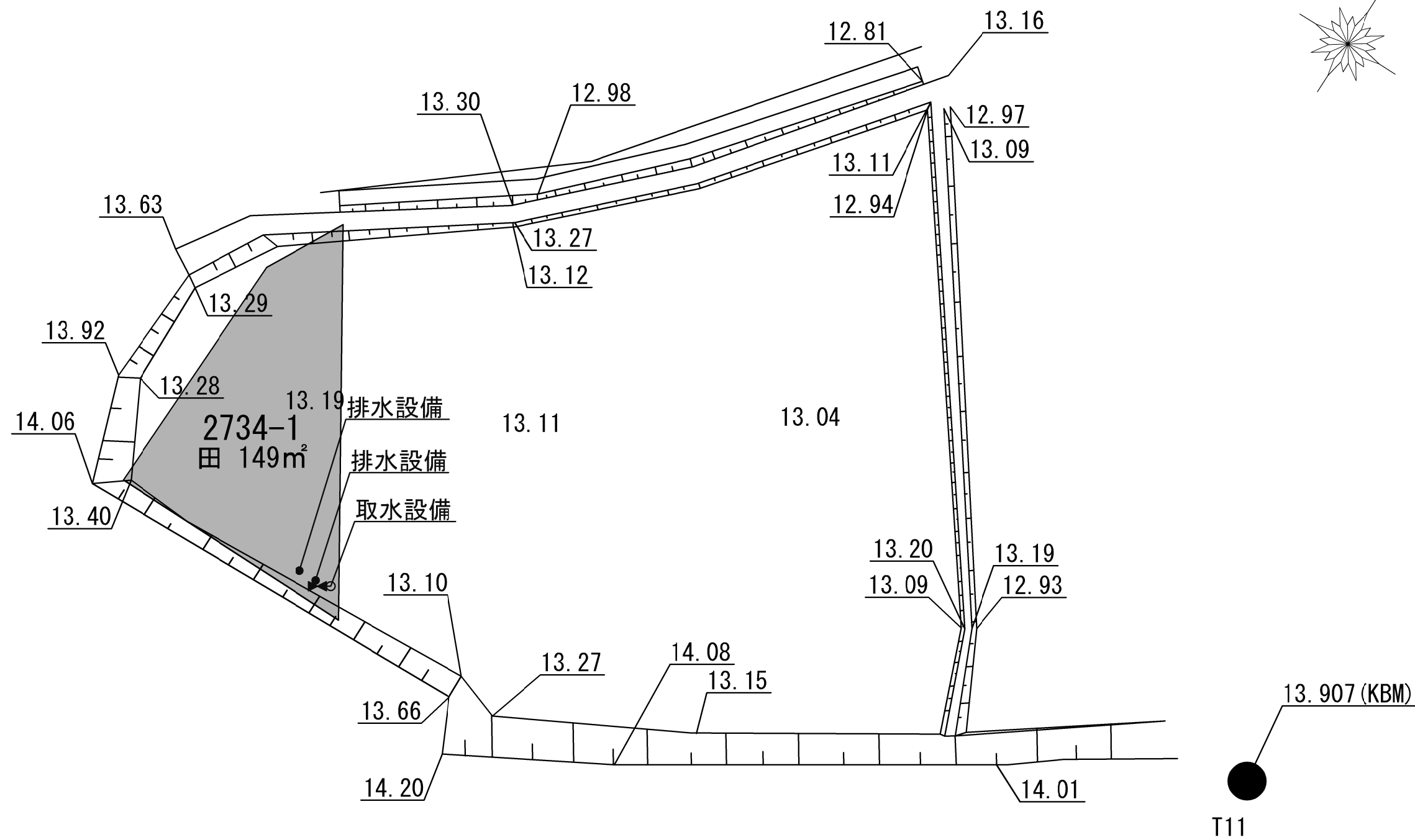
首都圏中央連絡自動車道 牛久阿見 I C～阿見東 I C間附帯工工事			
図面の種類	借地位置図 (5)		
縮 尺	S=1:2500	図面番号	/
設計会社名	株式会社 近代設計		
施工会社名			
事務所名	東日本高速道路株式会社 関東支社 つくば工 事 務 所		



番号	地番	面積 (㎡)	畦畔 (m)	取水設備 (箇所)	水閘 (箇所)	排水設備 (箇所)
No. 87	4204-1	552	103.5	1	1	1
No. 88	4205	2,887	120.7	1		6
No. 89	4214-1	60	3.9	1		
No. 90	4213-1	720	102.2		1	3
No. 91	4212-1	776	15.2	1		2

首都圏中央連絡自動車道 牛久阿見 I C～阿見東 I C間附帯工事			
図面の種類	借地位置図 (6)		
縮 尺	S=1:2500	図面番号	/
設計会社名	株式会社 近代設計		
施工会社名			
事務所名	東日本高速道路株式会社 関東支社 つくば工 事 務 所		

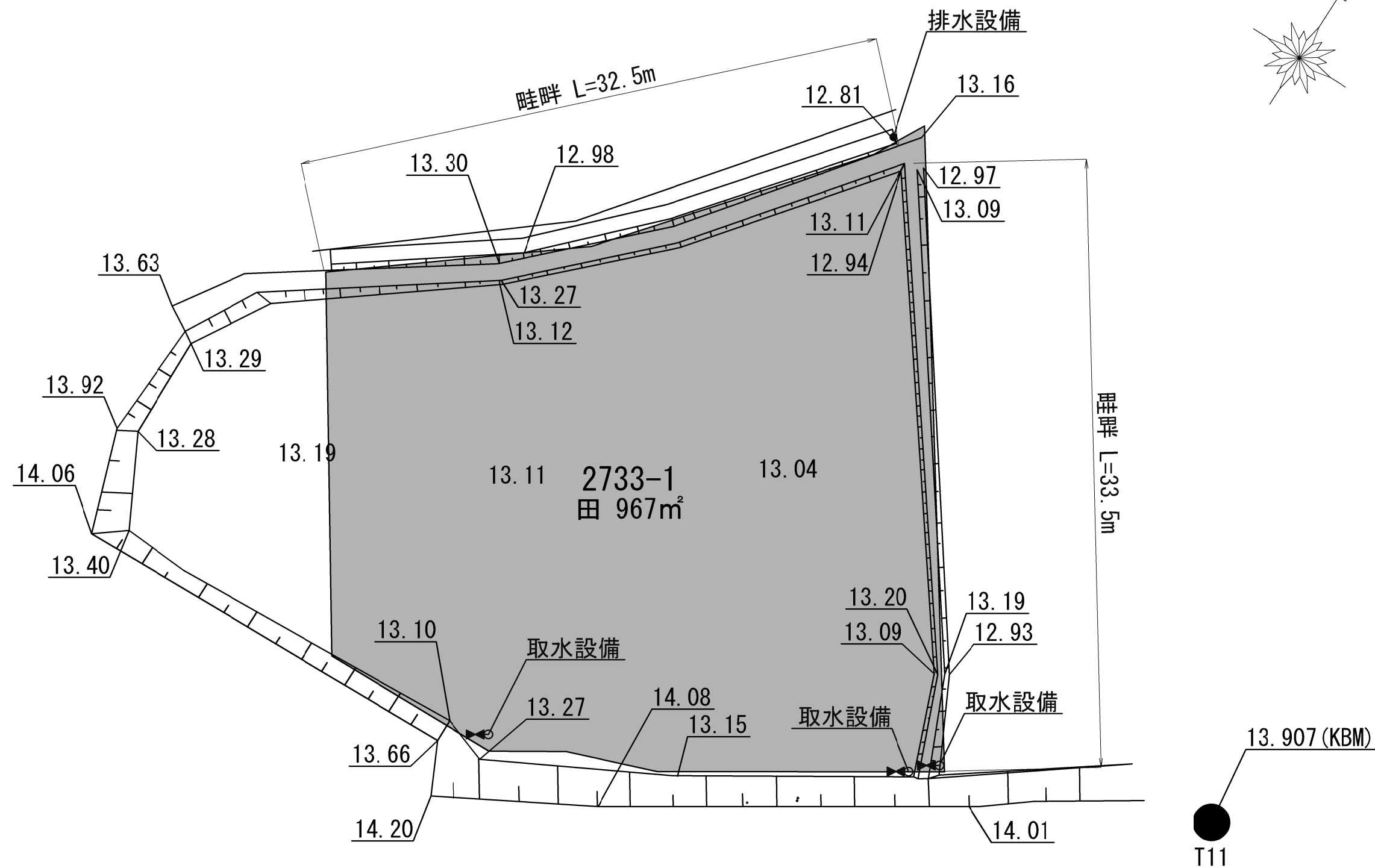




■ : 借地範囲

No. 1 2734-1

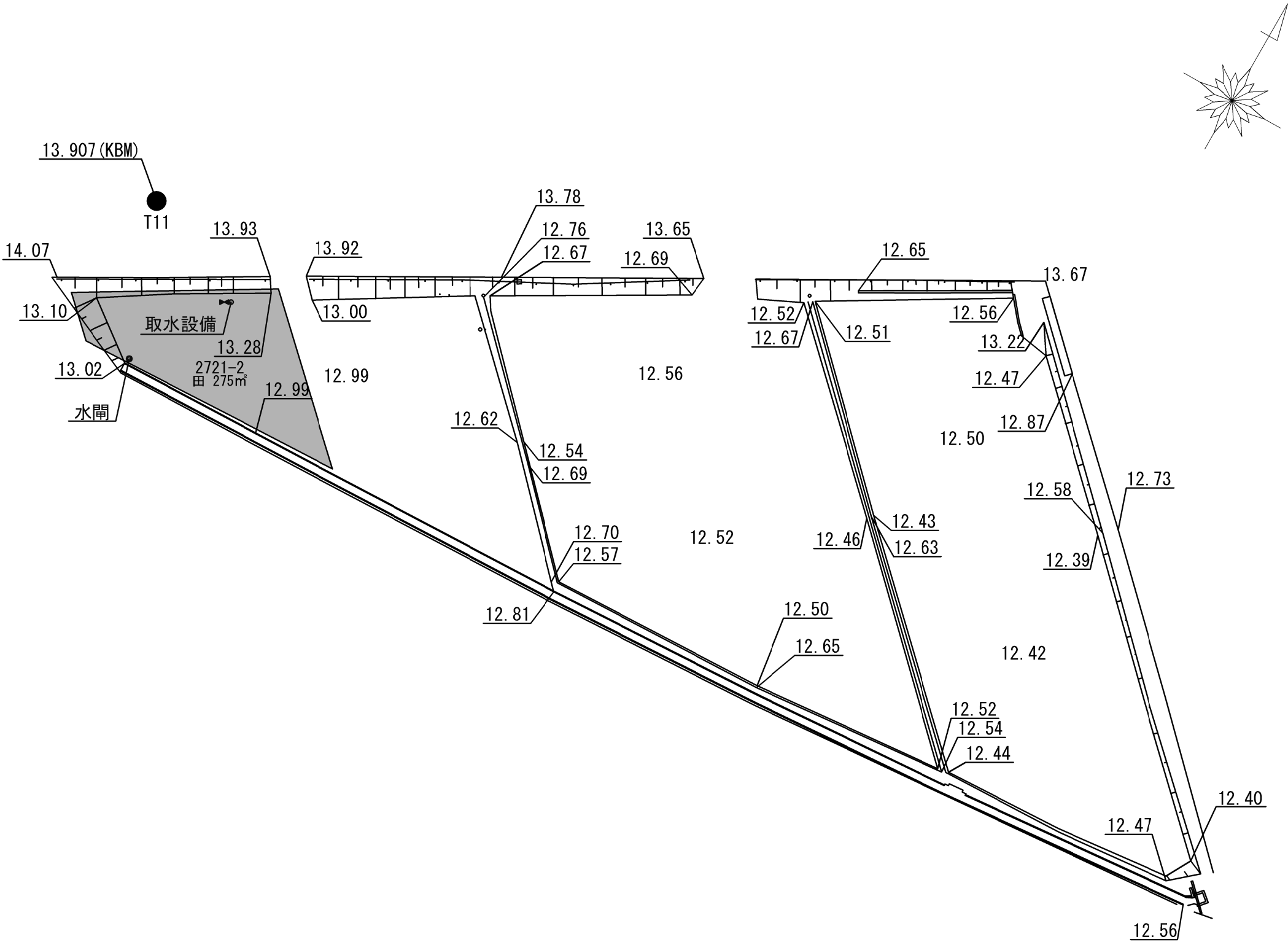
首都圏中央連絡自動車道 牛久阿見IC～阿見東IC間附帯工工事			
図面の種類	借地復旧詳細平面図(1)		
縮 尺	S=1:250	図面番号	/
設計会社名	株式会社 近代設計		
施工会社名			
事務所名	東日本高速道路株式会社 関東支社 つくば工 事 務 所		



■ : 借地範囲

No. 2 2733-1

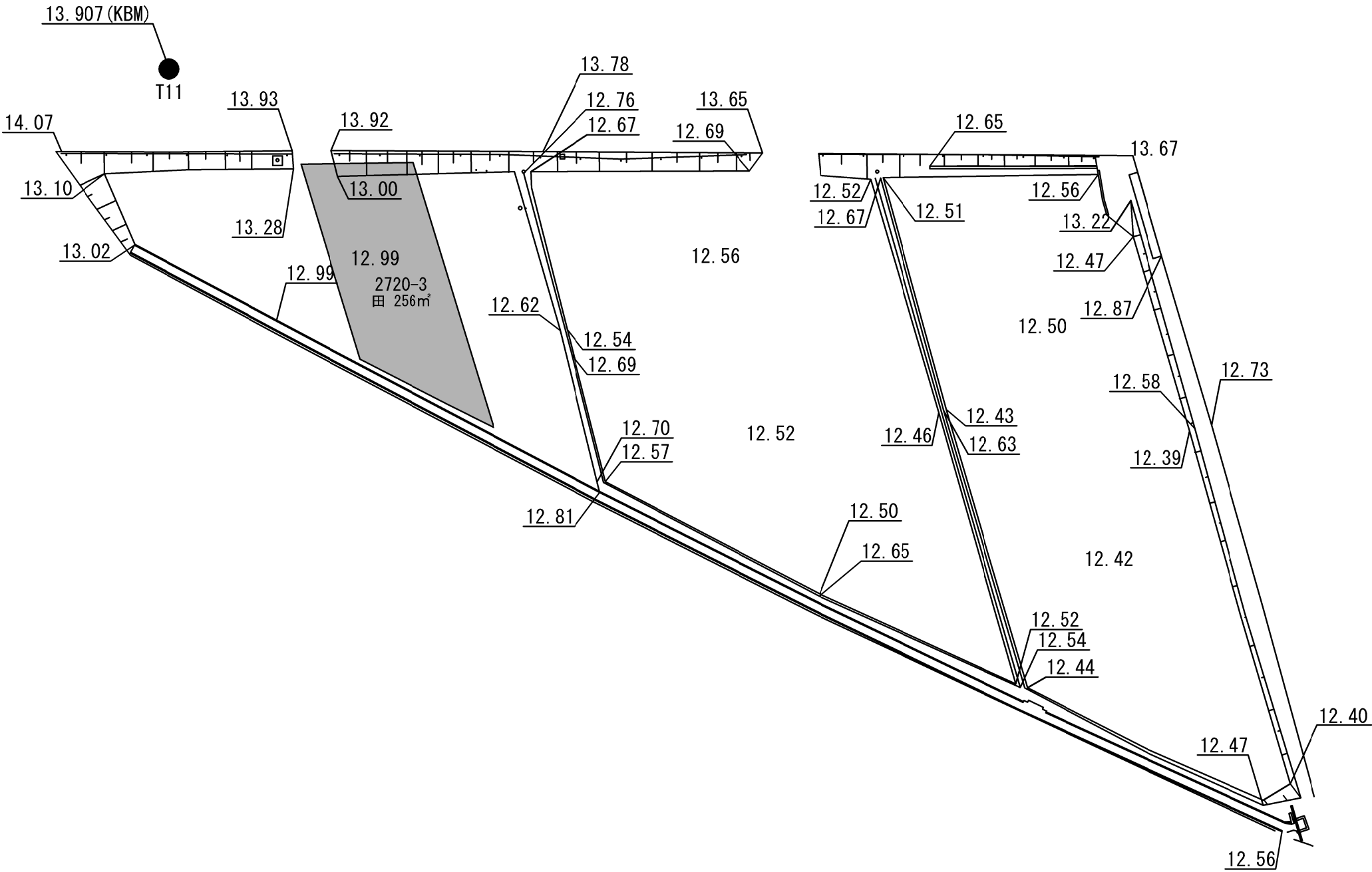

首都圏中央連絡自動車道 牛久阿見IC～阿見東IC間附帯工工事			
図面の種類	借地復旧詳細平面図(2)		
縮 尺	S=1:250	図面番号	/
設計会社名	株式会社 近代設計		
施工会社名			
事務所名	東日本高速道路株式会社 関東支社 つくば工 事 務 所		



■ : 借地範囲

No. 3 2721-2


首都圏中央連絡自動車道 牛久阿見 I C ~ 阿見東 I C 間附帯工工事			
図面の種類	借地復旧詳細平面図(3)		
縮 尺	S=1:500	図面番号	/
設計会社名	株式会社 近代設計		
施工会社名			
事務所名	東日本高速道路株式会社 関東支社 つくば工 事 務 所		



借地範囲

No. 4 2720-3

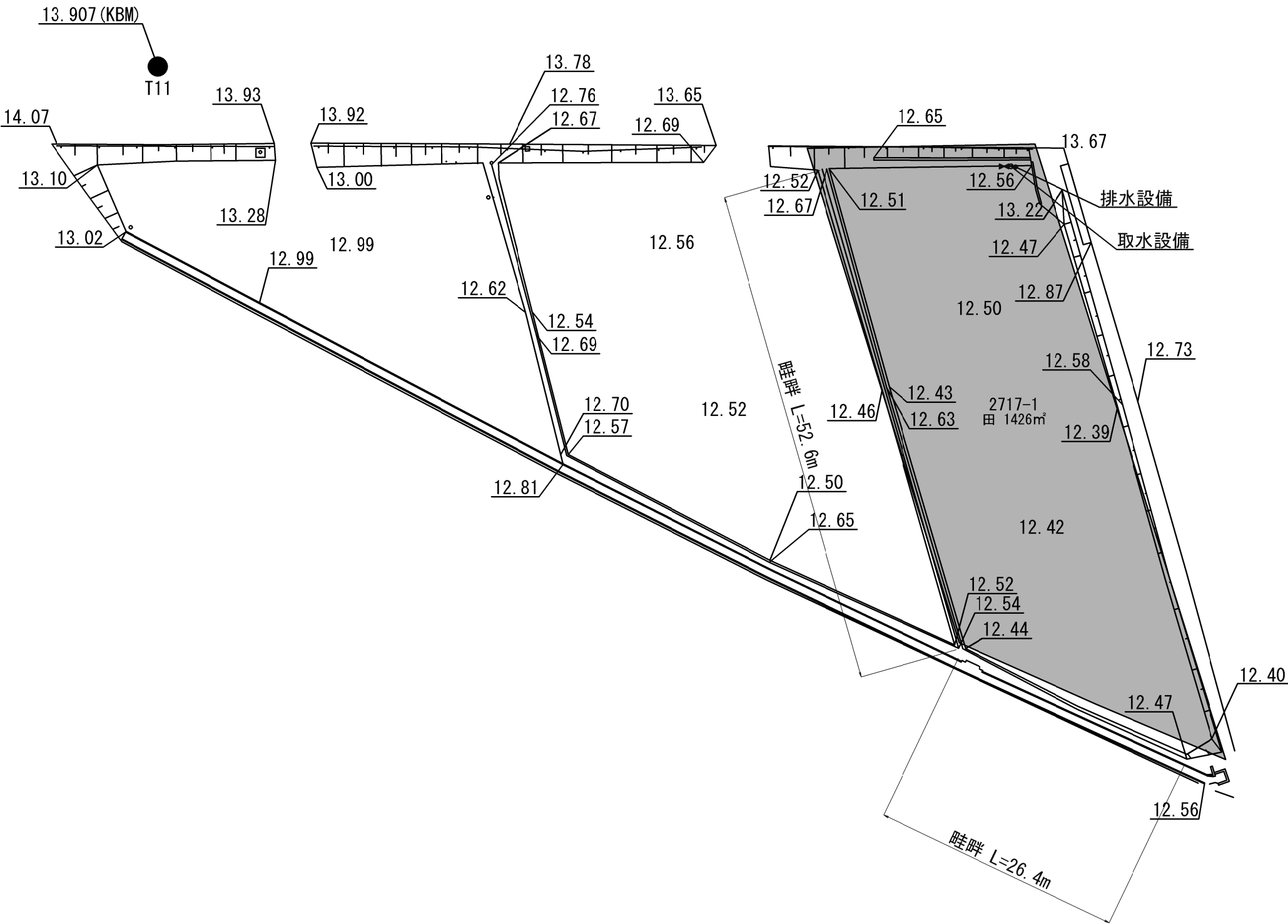

首都圏中央連絡自動車道 牛久阿見 I C ~ 阿見東 I C 間附帯工工事				
図面の種類		借地復旧詳細平面図 (4)		
縮	尺	S=1:500	図面番号	/
設計会社名		株式会社 近代設計		
施工会社名				
事務所名		東日本高速道路株式会社 関東支社 つくば工 事 務 所		



No. 5 2719-2

首都圏中央連絡自動車道 牛久見 A1 C～A見東 1 C間附帯工事			
図面の種類	借地復旧詳細平面図 (5)		
縮 尺	S=1:500	図面番号	/
設計会社名	株式会社 近代設計		
施工会社名			
事務所名	東日本高速道路株式会社 関東支社 つくば工事事務所		

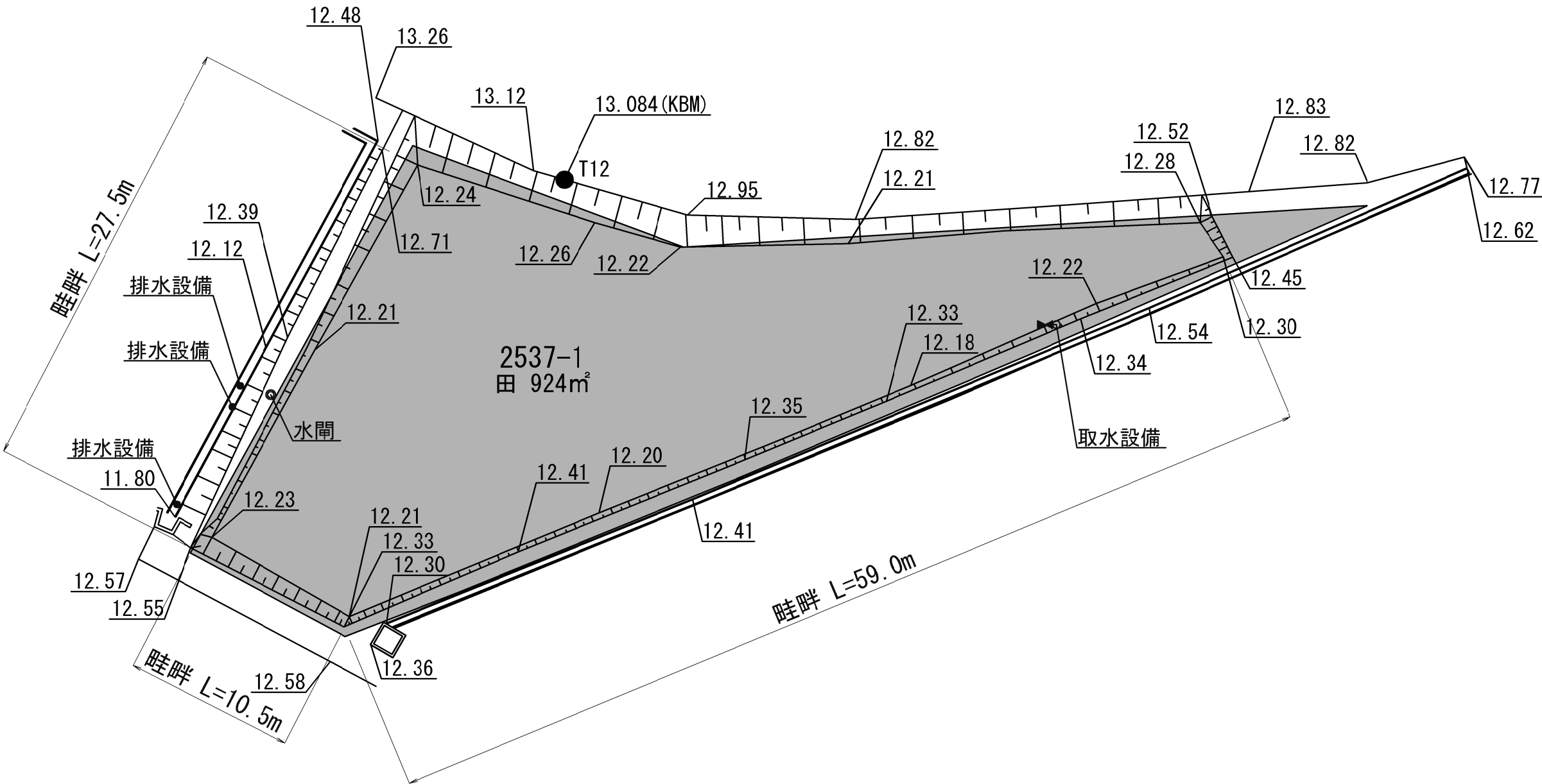





：借地範囲

No. 7 2717-1

首都圏中央連絡自動車道 牛久阿見 I C～阿見東 I C間附帯工工事			
図面の種類	借地復旧詳細平面図(7)		
縮 尺	S=1:500	図面番号	/
設計会社名	株式会社 近代設計		
施工会社名			
事務所名	東日本高速道路株式会社 関東支社 つくば工 事 務 所		

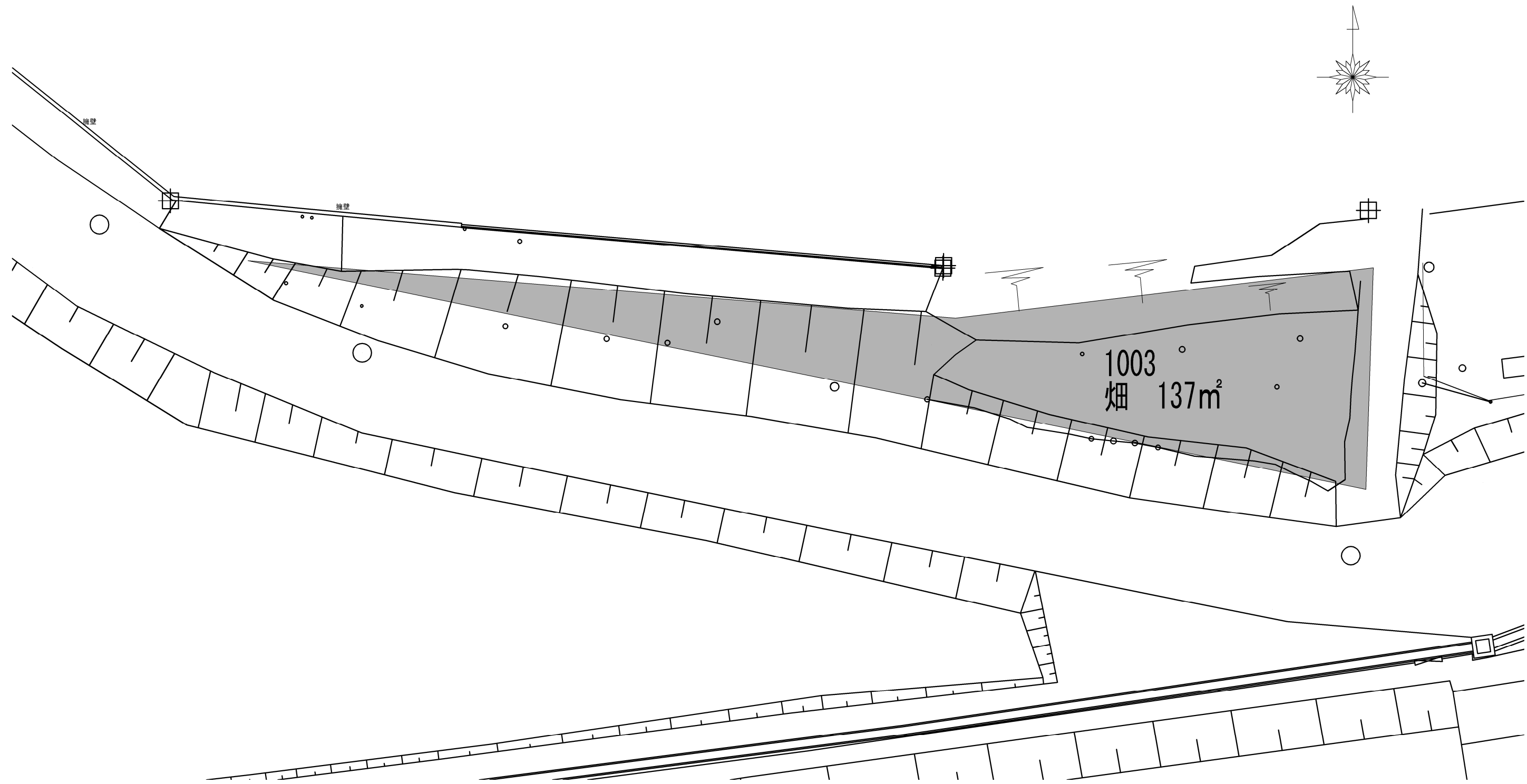


■ : 借地範囲

No. 8 2537-1

首都圏中央連絡自動車道 牛久阿見IC～阿見東IC間附帯工工事			
図面の種類	借地復旧詳細平面図(8)		
縮 尺	S=1:300	図面番号	/
設計会社名	株式会社 近代設計		
施工会社名			
事務所名	東日本高速道路株式会社 関東支社 つくば工 事 務 所		

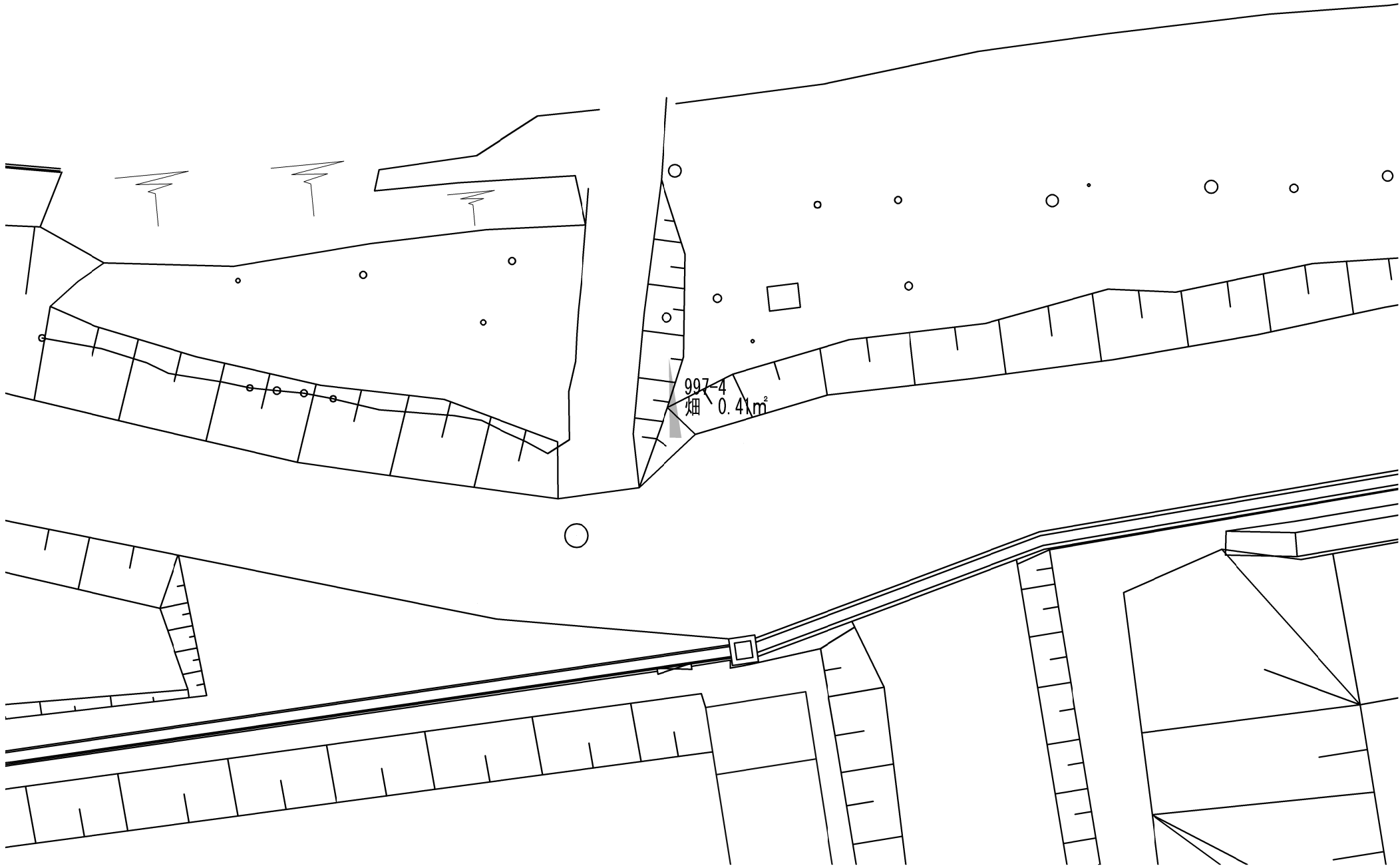





■ : 借地範囲

No. 9 1003

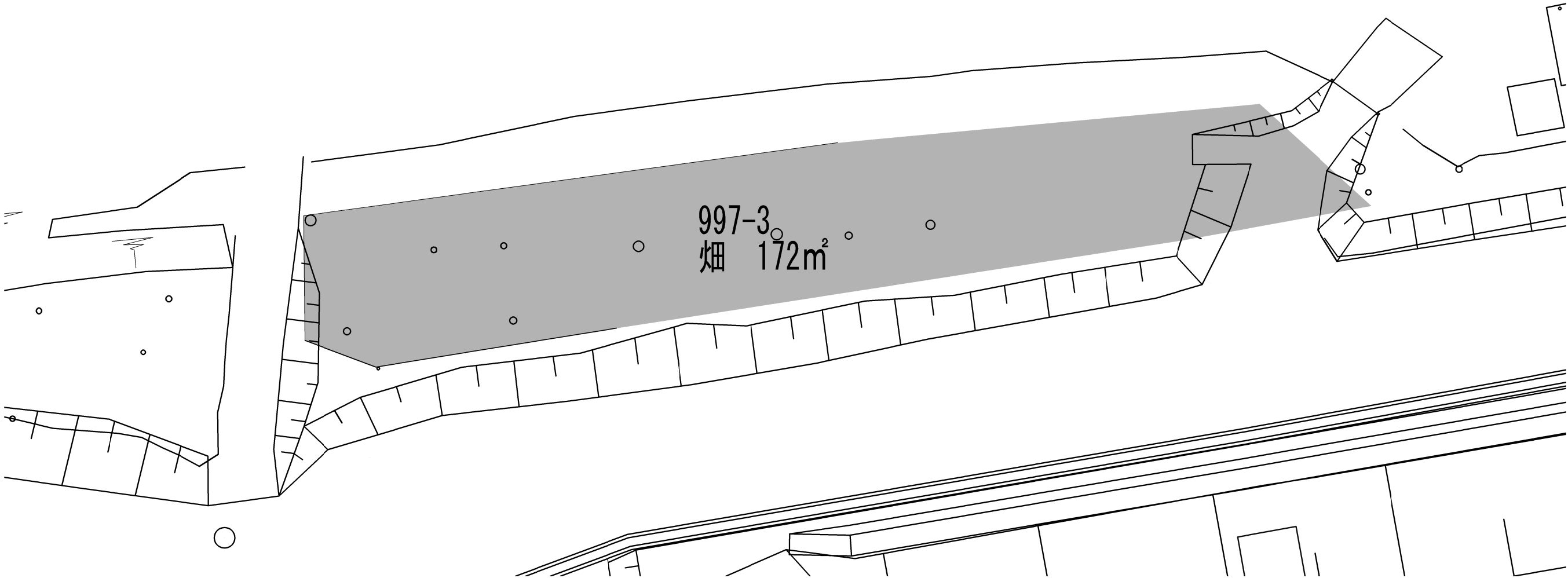

首都圏中央連絡自動車道 牛久阿見 I C～阿見東 I C間附帯工工事				
図面の種類		借地復旧詳細平面図(9)		
縮	尺	S=1:150	図面番号	/
設計会社名		株式会社 近代設計		
施工会社名				
事務所名		東日本高速道路株式会社 関東支社 つくば工事事務所		



■ : 借地範囲

No. 10 997-4

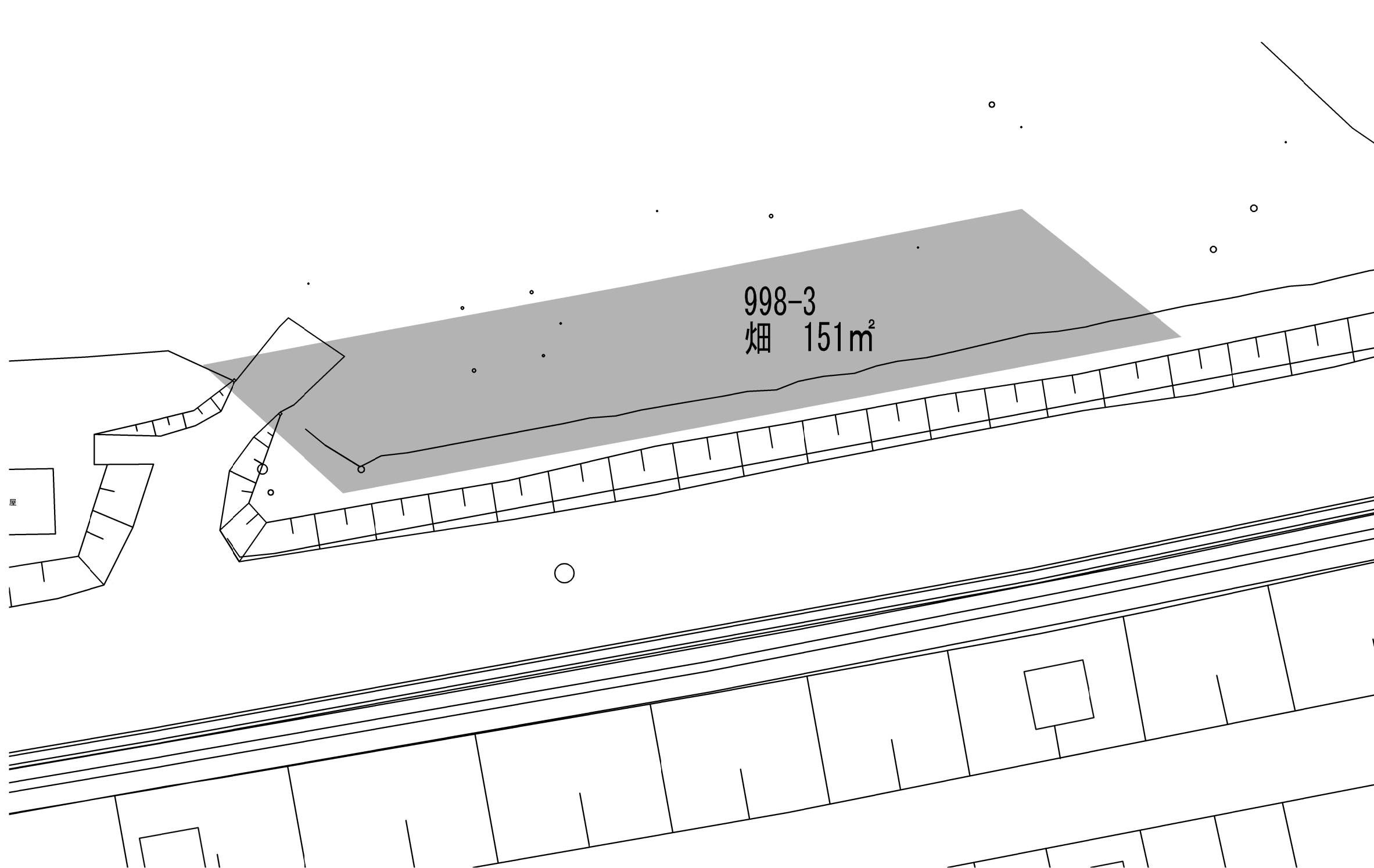
首都圏中央連絡自動車道 牛久阿見 I C～阿見東 I C間附帯工工事			
図面の種類	借地復旧詳細平面図(10)		
縮 尺	S=1:150	図面番号	/
設計会社名	株式会社 近代設計		
施工会社名			
事務所名	東日本高速道路株式会社 関東支社 つくば工 事 務 所		



■ : 借地範囲

No. 11 997-3

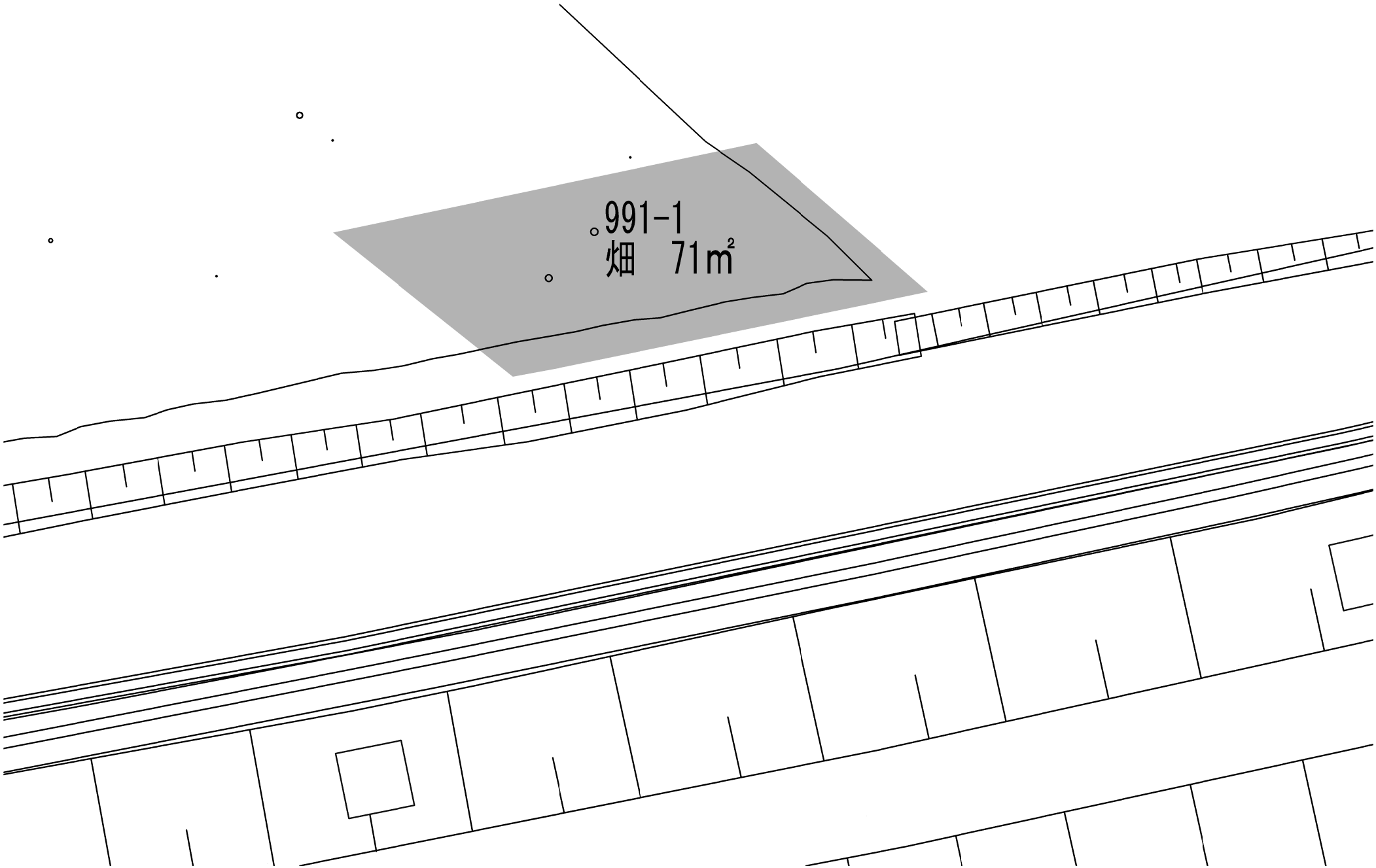

首都圏中央連絡自動車道 牛久阿見 I C ~ 阿見東 I C 間附帯工工事			
図面の種類	借地復旧詳細平面図(11)		
縮 尺	S=1:150	図面番号	/
設計会社名	株式会社 近代設計		
施工会社名			
事務所名	東日本高速道路株式会社 関東支社 つくば工 事 務 所		




■ : 借地範囲

No. 12 998-3

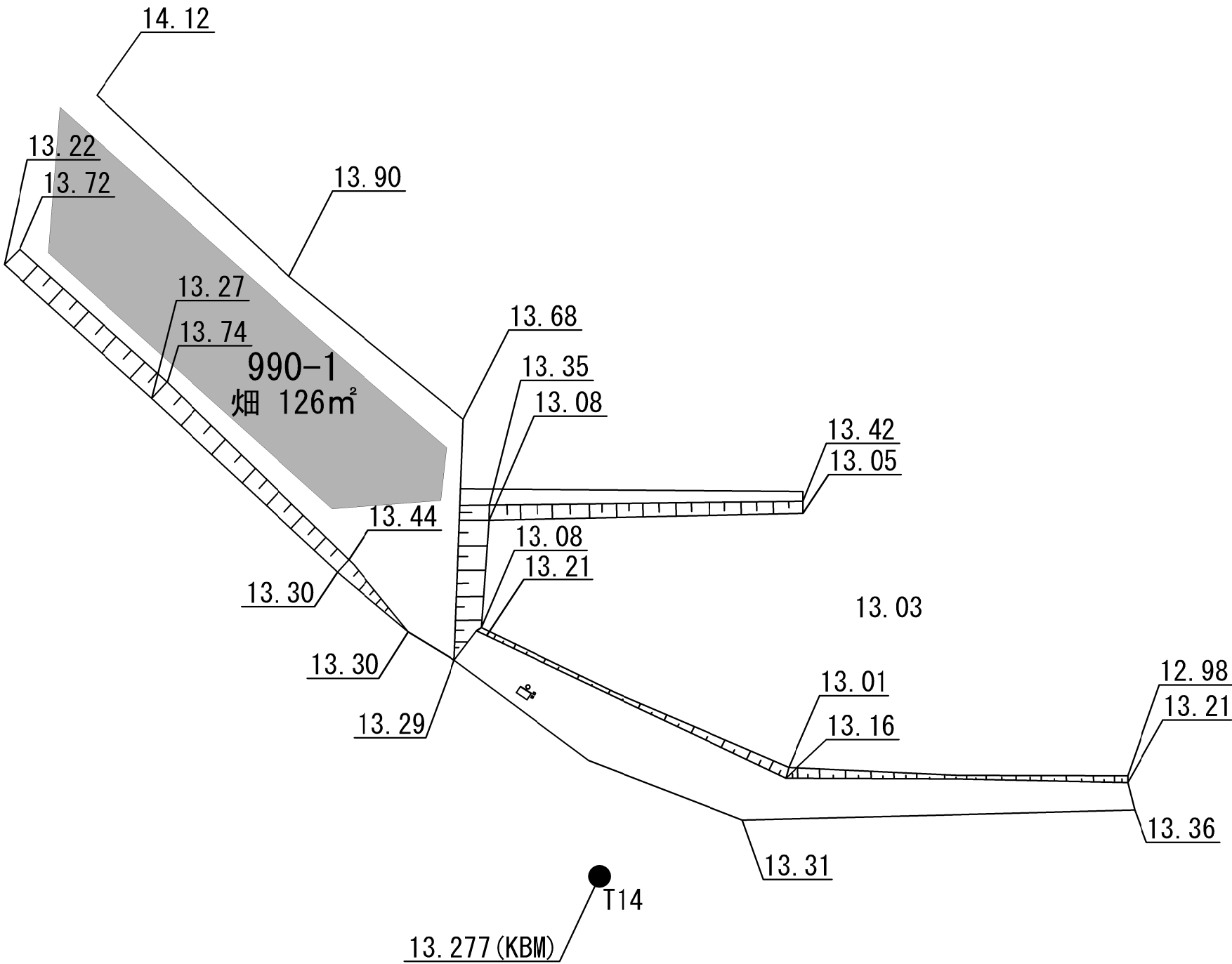

首都圏中央連絡自動車道 牛久阿見 I C ~ 阿見東 I C 間附帯工工事			
図面の種類	借地復旧詳細平面図(12)		
縮 尺	S=1:150	図面番号	/
設計会社名	株式会社 近代設計		
施工会社名			
事務所名	東日本高速道路株式会社 関東支社 つくば工 事 務 所		



 : 借地範囲

No. 13 991-1

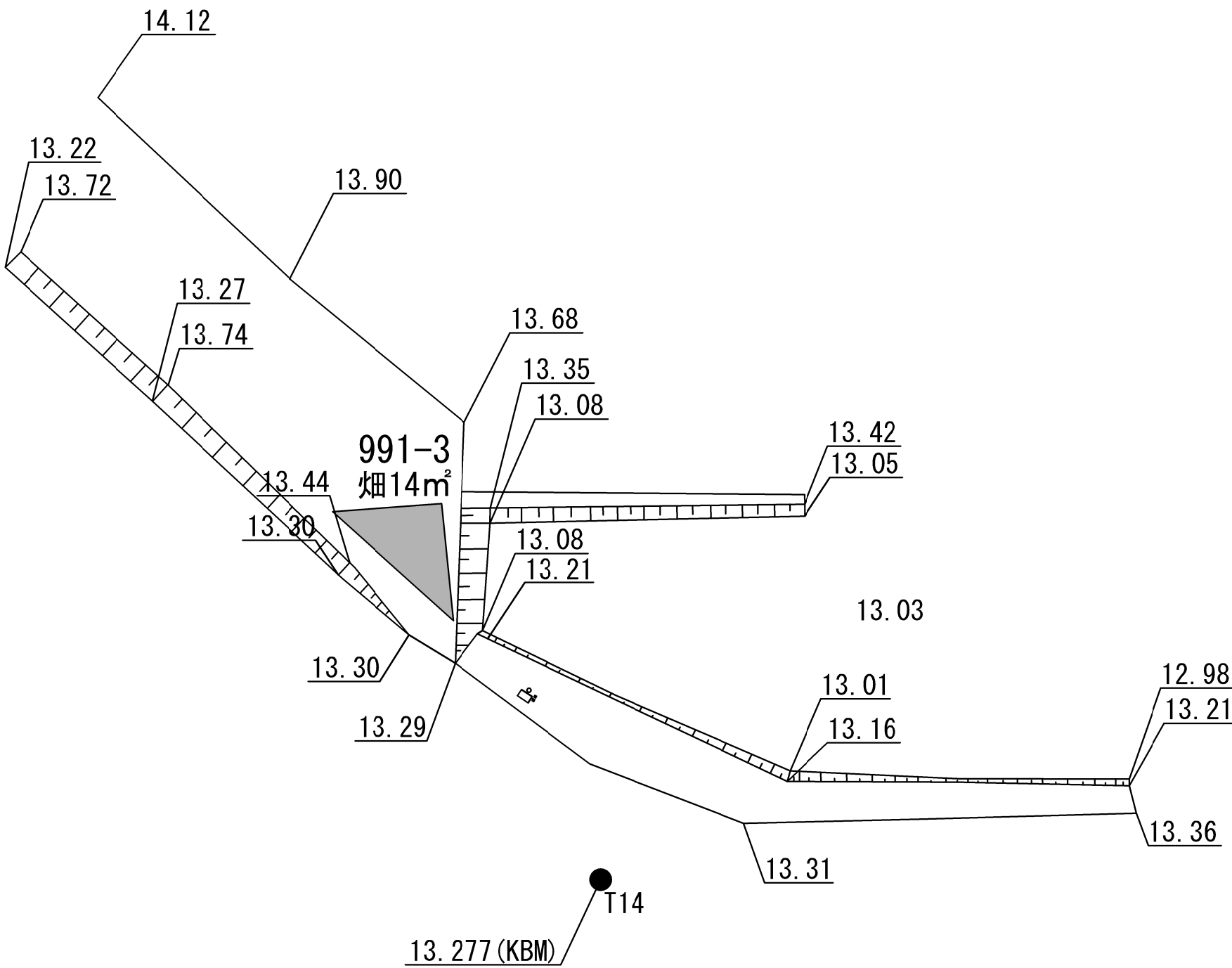

首都圏中央連絡自動車道 牛久阿見 I C～阿見東 I C間附帯工工事			
図面の種類	借地復旧詳細平面図(13)		
縮 尺	S=1:150	図面番号	/
設計会社名	株式会社 近代設計		
施工会社名			
事務所名	東日本高速道路株式会社 関東支社 つくば工事事務所		



：借地範囲

No. 14 990-1

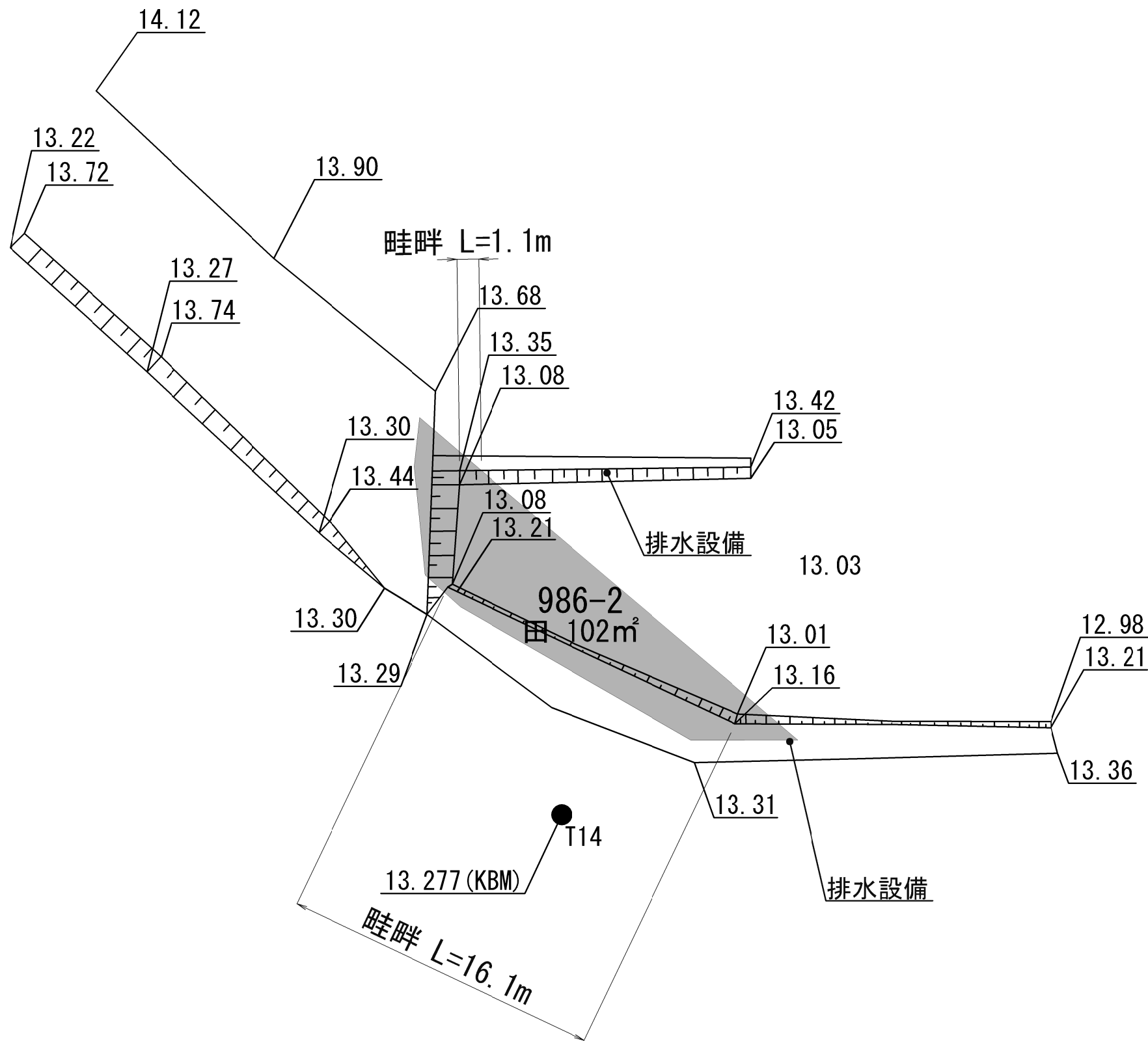

首都圏中央連絡自動車道 牛久阿見 I C～阿見東 I C間附帯工工事			
図面の種類	借地復旧詳細平面図(14)		
縮 尺	S=1:250	図面番号	/
設計会社名	株式会社 近代設計		
施工会社名			
事務所名	東日本高速道路株式会社 関東支社 つくば工 事 務 所		



：借地範囲

No. 15 991-3

首都圏中央連絡自動車道 牛久阿見 I C～阿見東 I C間附帯工事			
図面の種類	借地復旧詳細平面図(15)		
縮 尺	S=1:250	図面番号	/
設計会社名	株式会社 近代設計		
施工会社名			
事務所名	東日本高速道路株式会社 関東支社 つくば工務所		

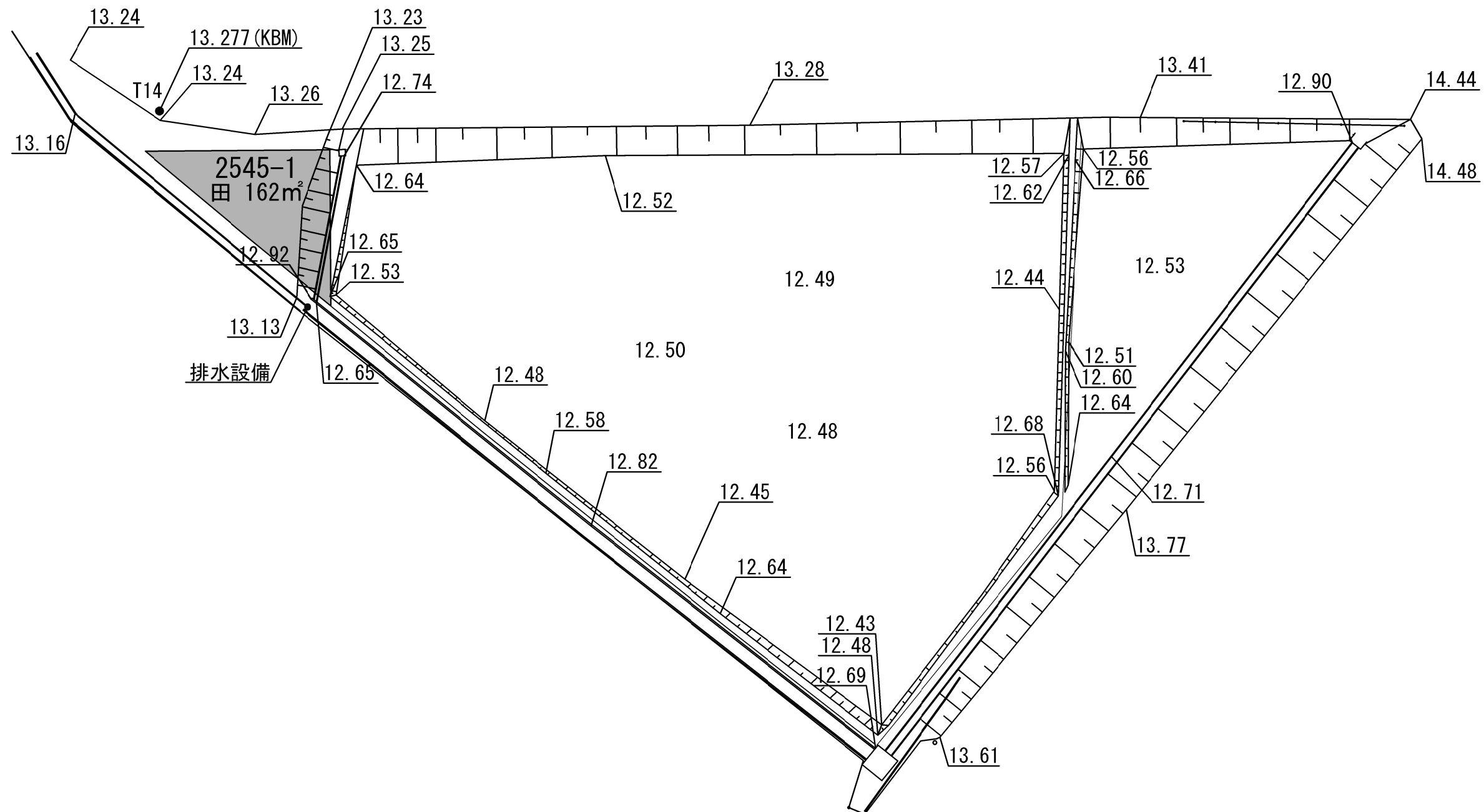




■ : 借地範囲

No. 16 986-2

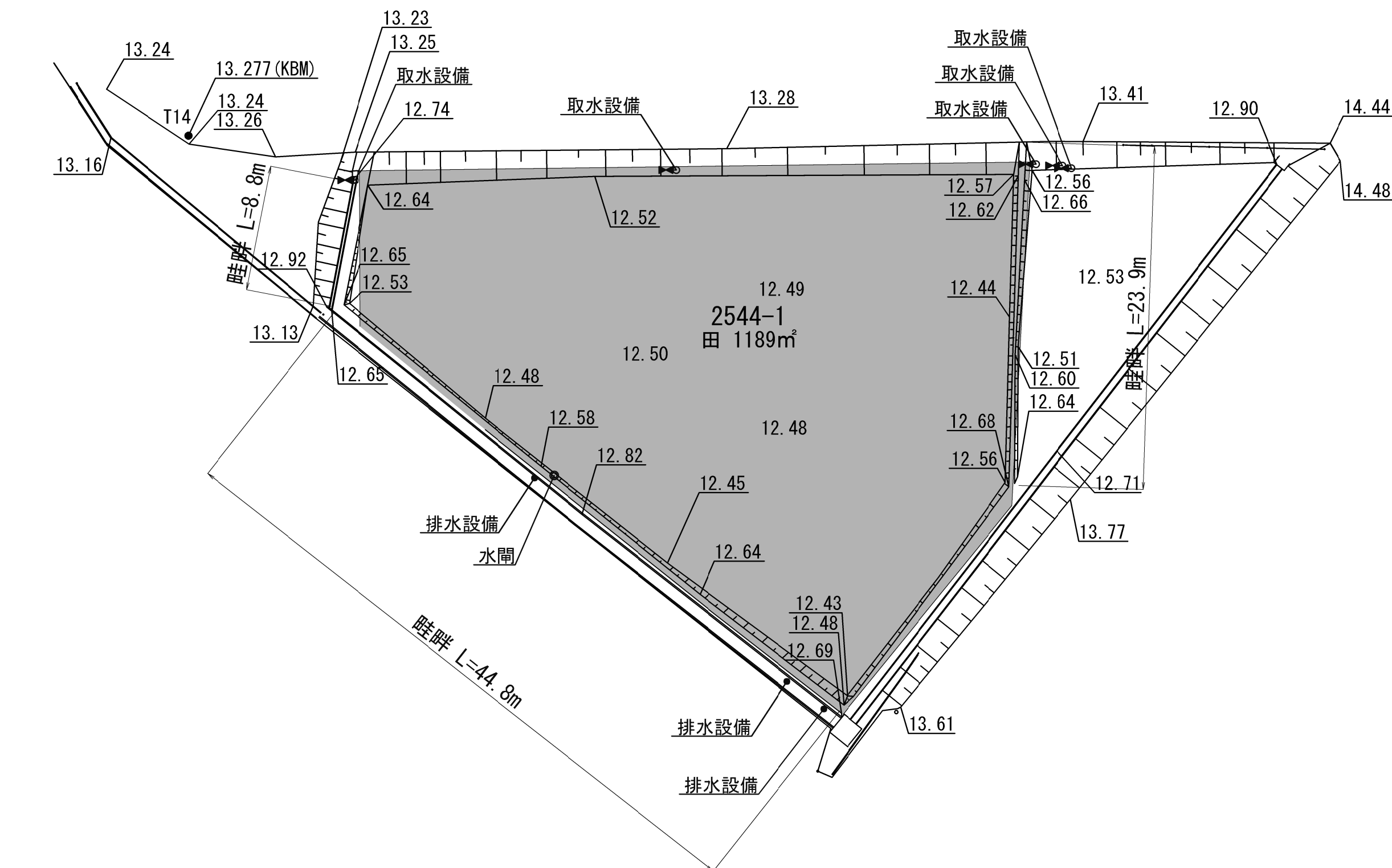

首都圏中央連絡自動車道 牛久阿見 I C～阿見東 I C間附帯工工事			
図面の種類	借地復旧詳細平面図(16)		
縮 尺	S=1:250	図面番号	/
設計会社名	株式会社 近代設計		
施工会社名			
事務所名	東日本高速道路株式会社 関東支社 つくば工 事 務 所		






 : 借地範圍

No. 17 2545-1			
首都圏中央連絡自動車道 牛久阿見 I C～阿見東 I C間附帯工事			
図面の種類	借地復旧詳細平面図(17)		
縮尺	S=1:300	図面番号	/
設計会社名	株式会社 近代設計		
施工会社名			
事務所名	東日本高速道路株式会社 関東支社 つくば工事事務所		



 : 借地範圍

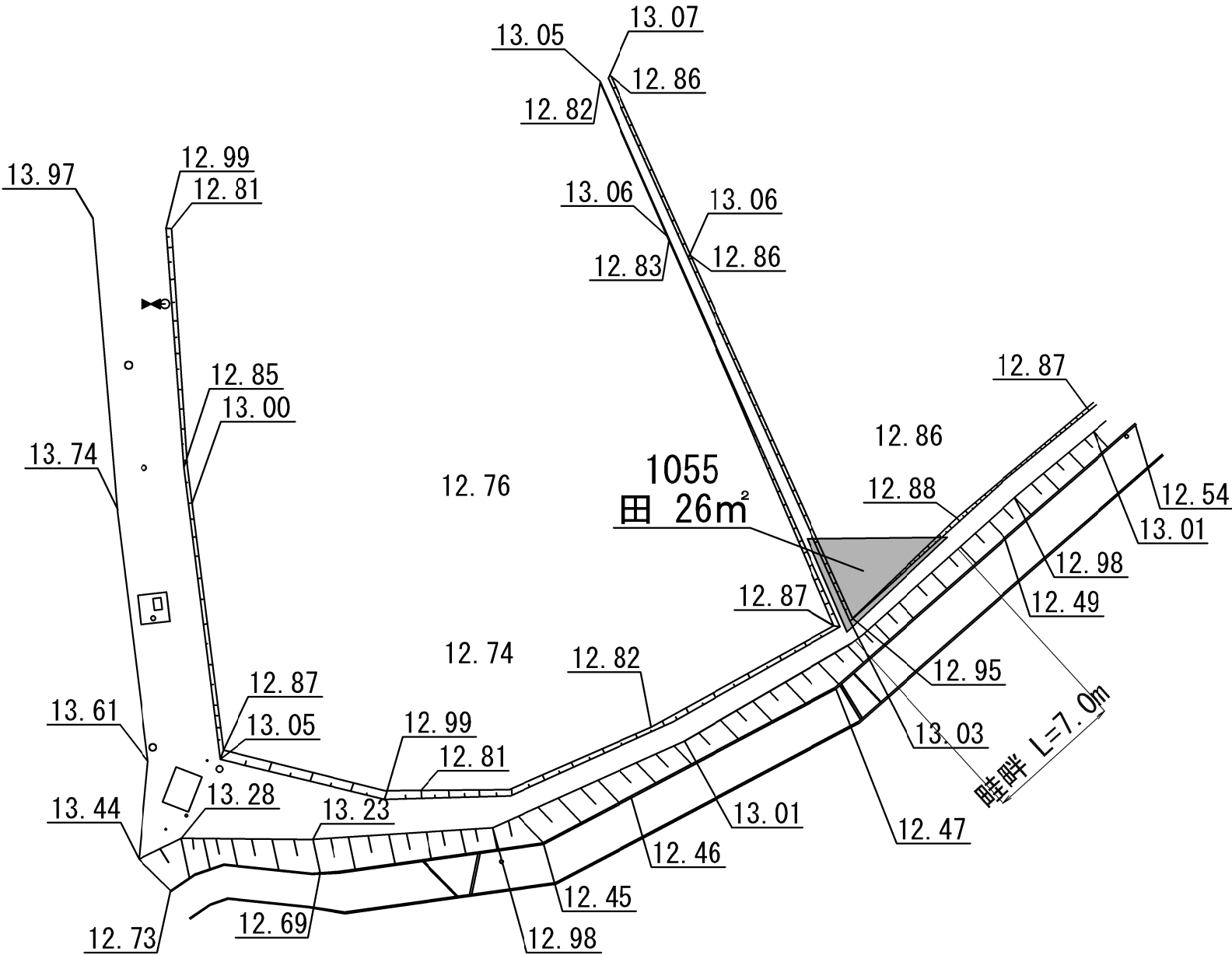

No. 18 2544-1			
首都圏中央連絡自動車道 牛久阿見 I C～阿見東 I C間附帯工事			
図面の種類	借地復旧詳細平面図(18)		
縮 尺	S=1:300	図面番号	/
設計会社名	株式会社 近代設計		
施工会社名			
事務所名	東日本高速道路株式会社 関東支社 つくば工 事 務 所		



● T22

No. 19 1053-1

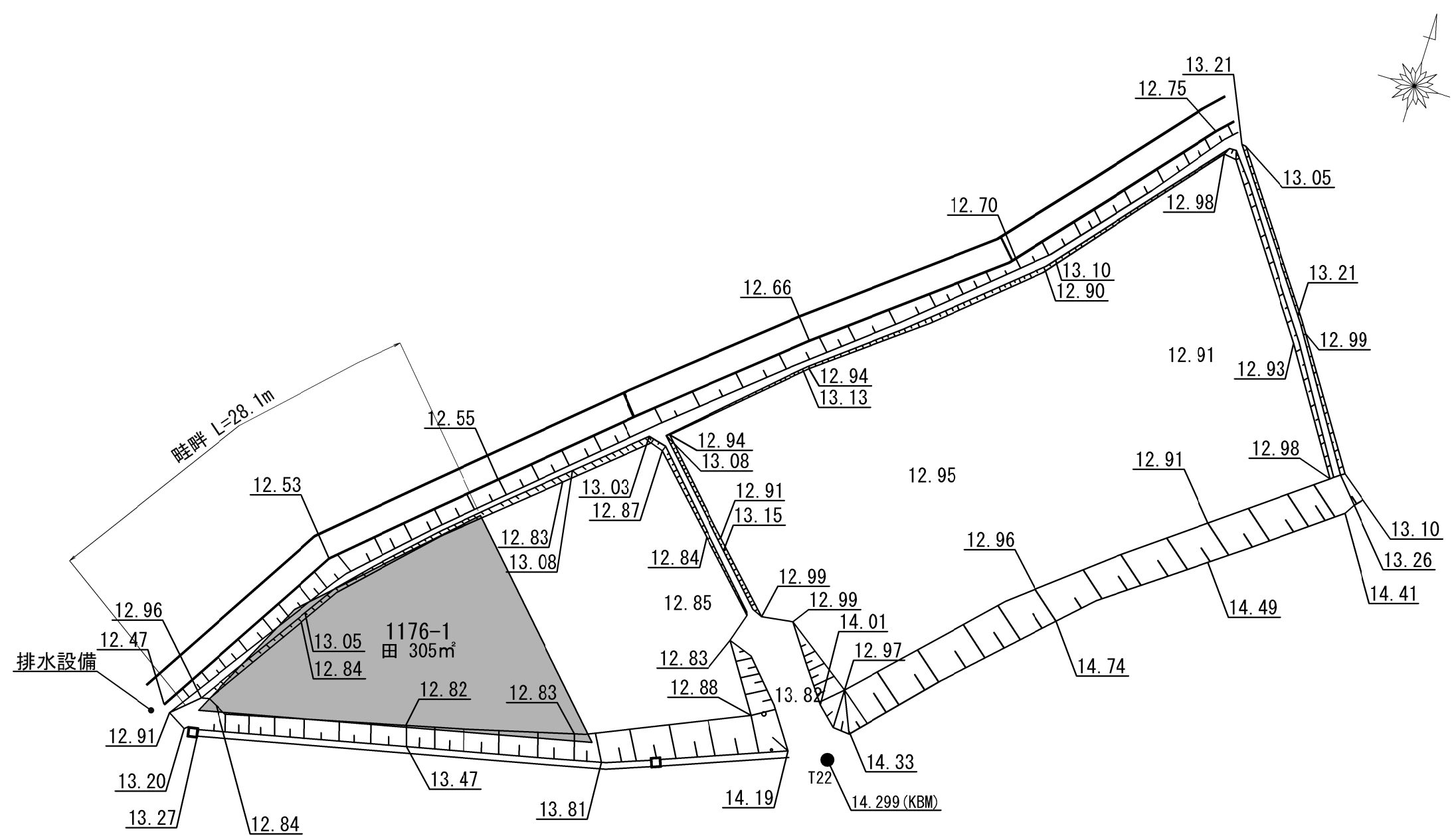
首都圏中央連絡自動車道 牛久阿見 I C～阿見東 I C間附帯工事			
図面の種類	借地復旧詳細平面図(19)		
縮 尺	S=1:300	図面番号	/
設計会社名	株式会社 近代設計		
施工会社名			
事務所名	東日本高速道路株式会社 関東支社 つくば工事業務所		



：借地範囲

No. 20 1055

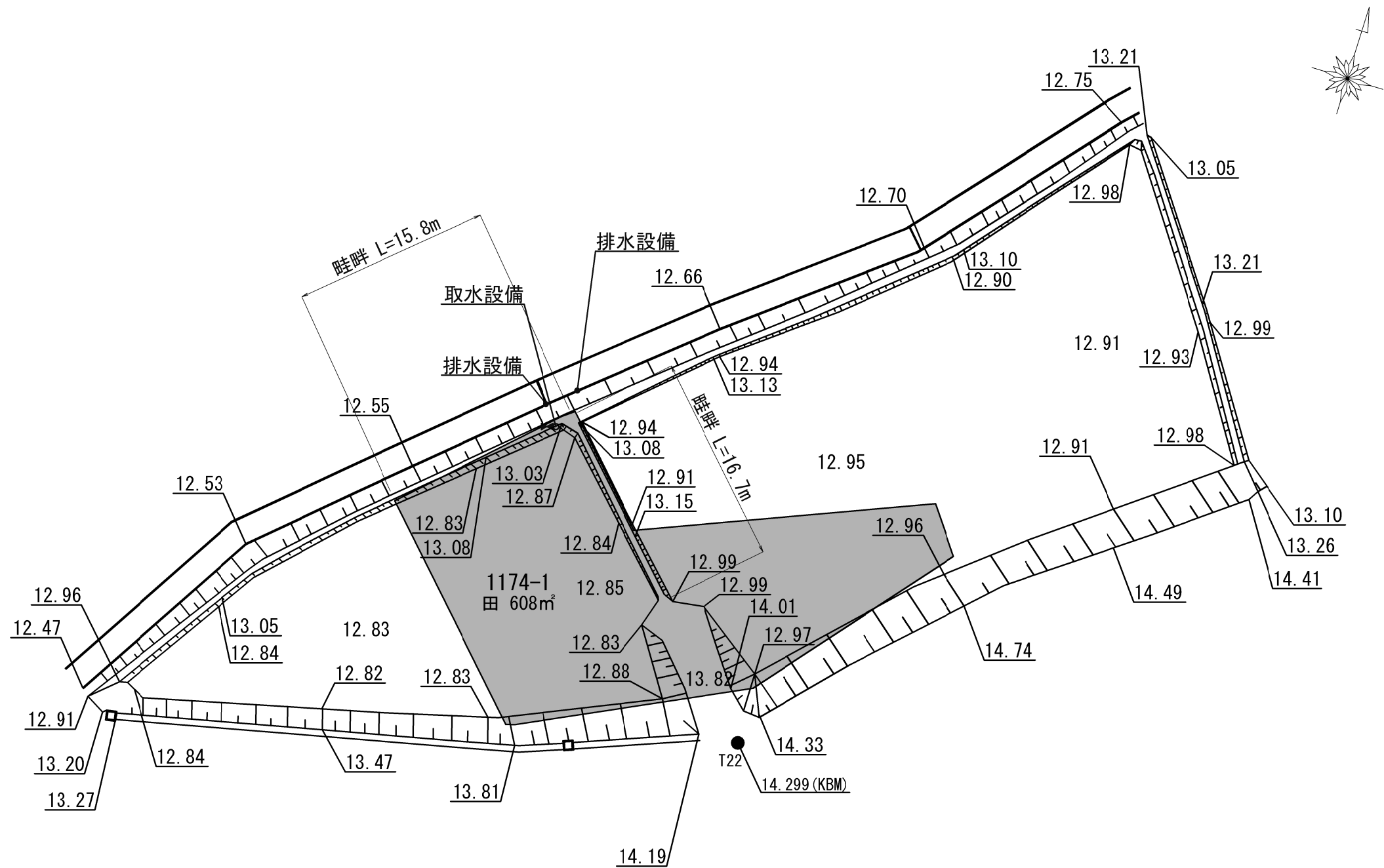
首都圏中央連絡自動車道 牛久阿見 I C～阿見東 I C間附帯工工事			
図面の種類	借地復旧詳細平面図(20)		
縮 尺	S=1:300	図面番号	/
設計会社名	株式会社 近代設計		
施工会社名			
事務所名	東日本高速道路株式会社 関東支社 つくば工 事 務 所		



■ : 借地範囲

No. 21 1176-1

首都圏中央連絡自動車道 牛久阿見 I C ~ 阿見東 I C 間附帯工工事			
図面の種類	借地復旧詳細平面図(21)		
縮 尺	S=1:400	図面番号	/
設計会社名	株式会社 近代設計		
施工会社名			
事務所名	東日本高速道路株式会社 関東支社 つくば工 事 務 所		


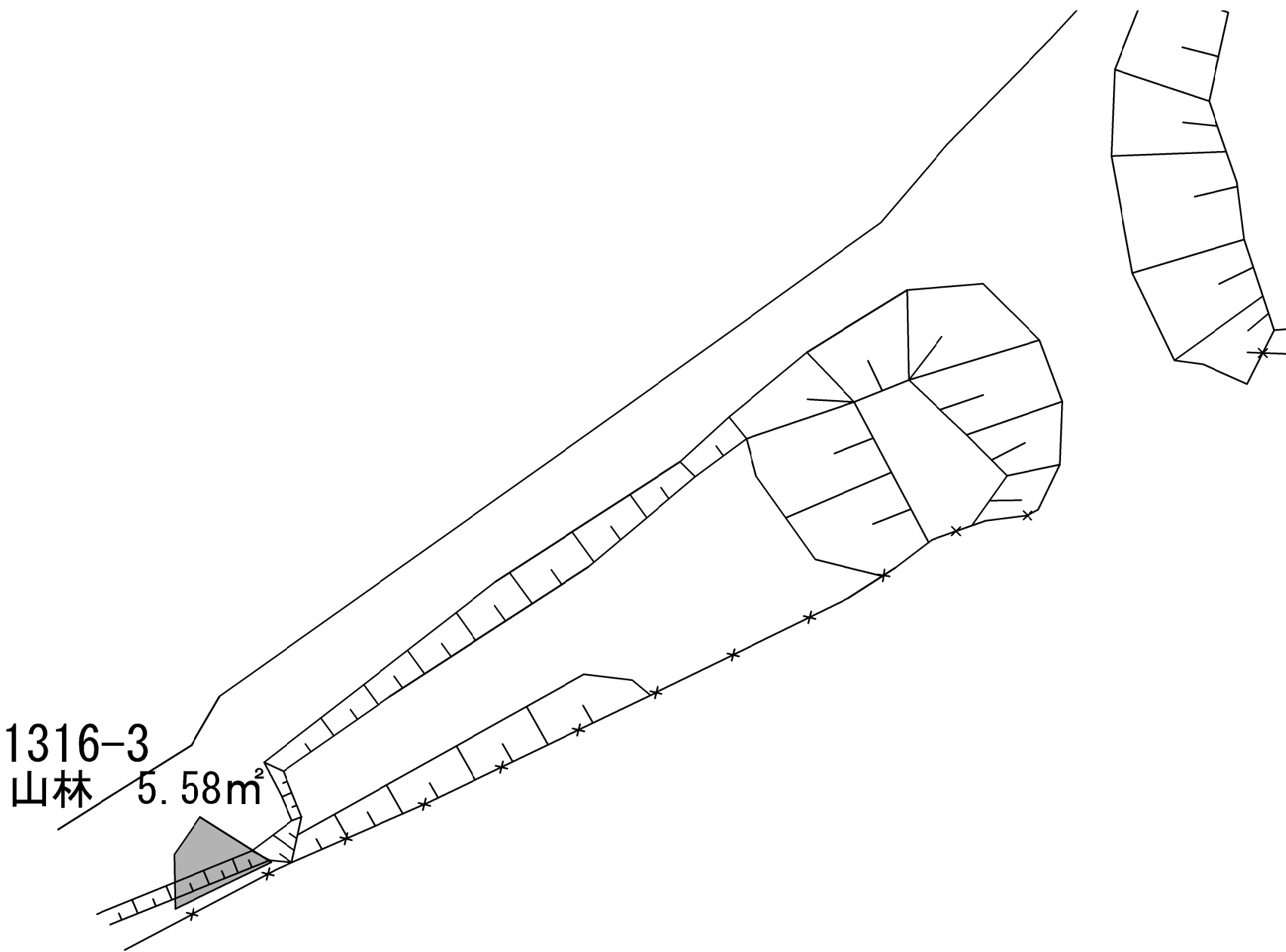


■ : 借地範囲

No. 22 1174-1

首都圏中央連絡自動車道 牛久阿見 I C～阿見東 I C間附帯工工事			
図面の種類	借地復旧詳細平面図(22)		
縮 尺	S=1:400	図面番号	/
設計会社名	株式会社 近代設計		
施工会社名			
事務所名	東日本高速道路株式会社 関東支社 つくば工 事 務 所		




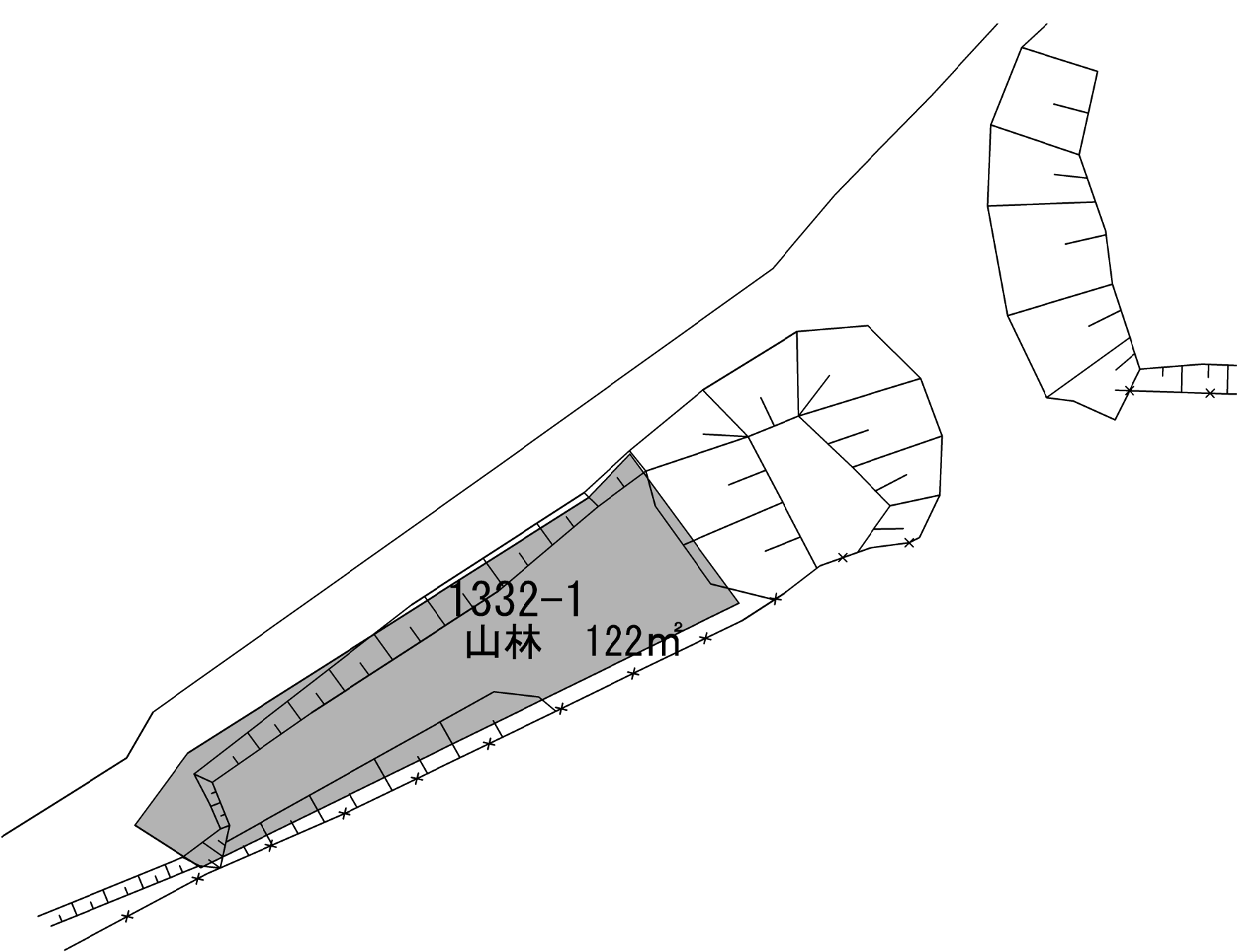


■ : 借地範囲

No. 24 1316-3

首都圏中央連絡自動車道 牛久阿見 I C～阿見東 I C間附帯工工事			
図面の種類	借地復旧詳細平面図(24)		
縮 尺	S=1:200	図面番号	/
設計会社名	株式会社 近代設計		
施工会社名			
事務所名	東日本高速道路株式会社 関東支社 つくば工 事 務 所		

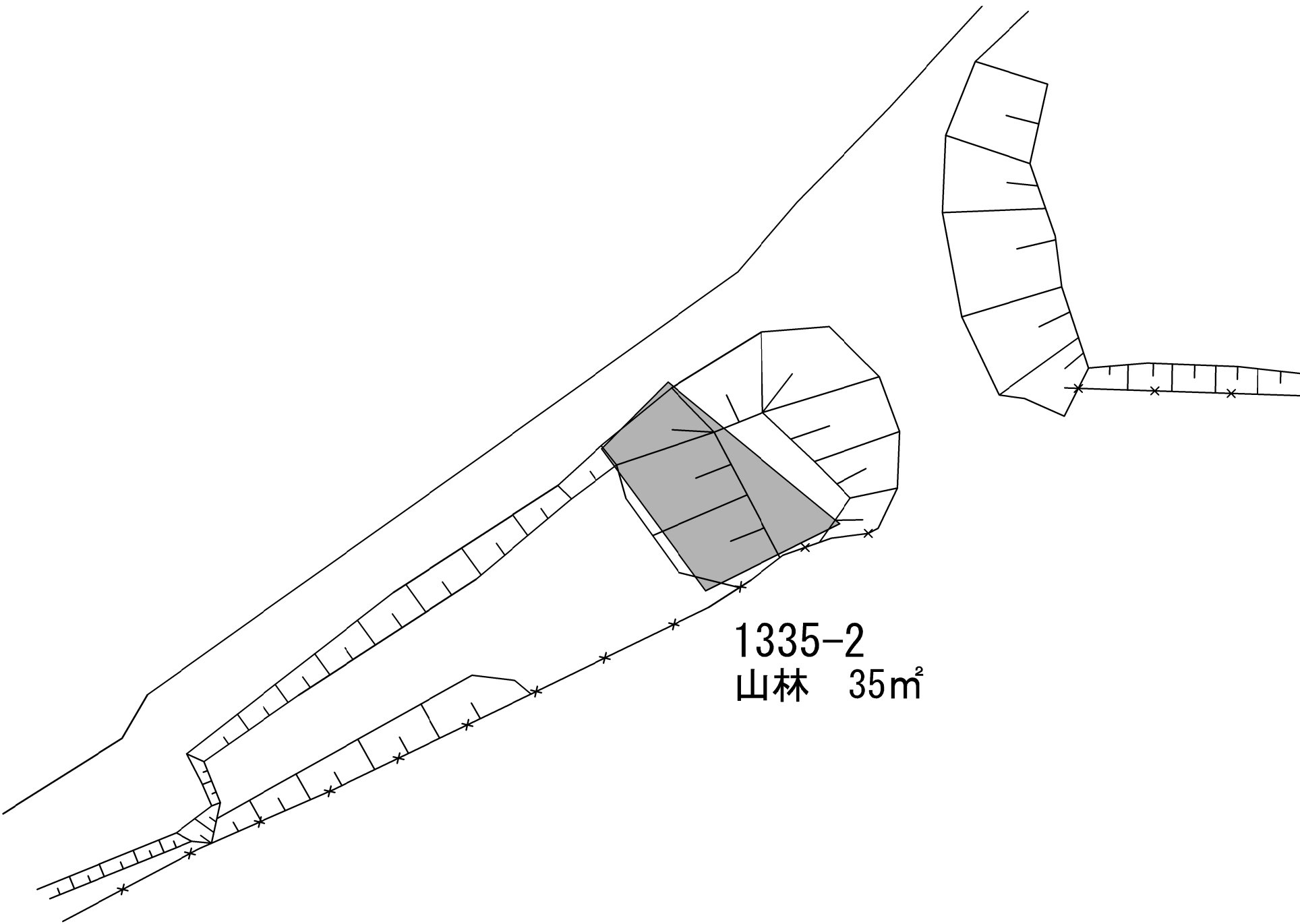




■ : 借地範囲

No. 25 1332-1

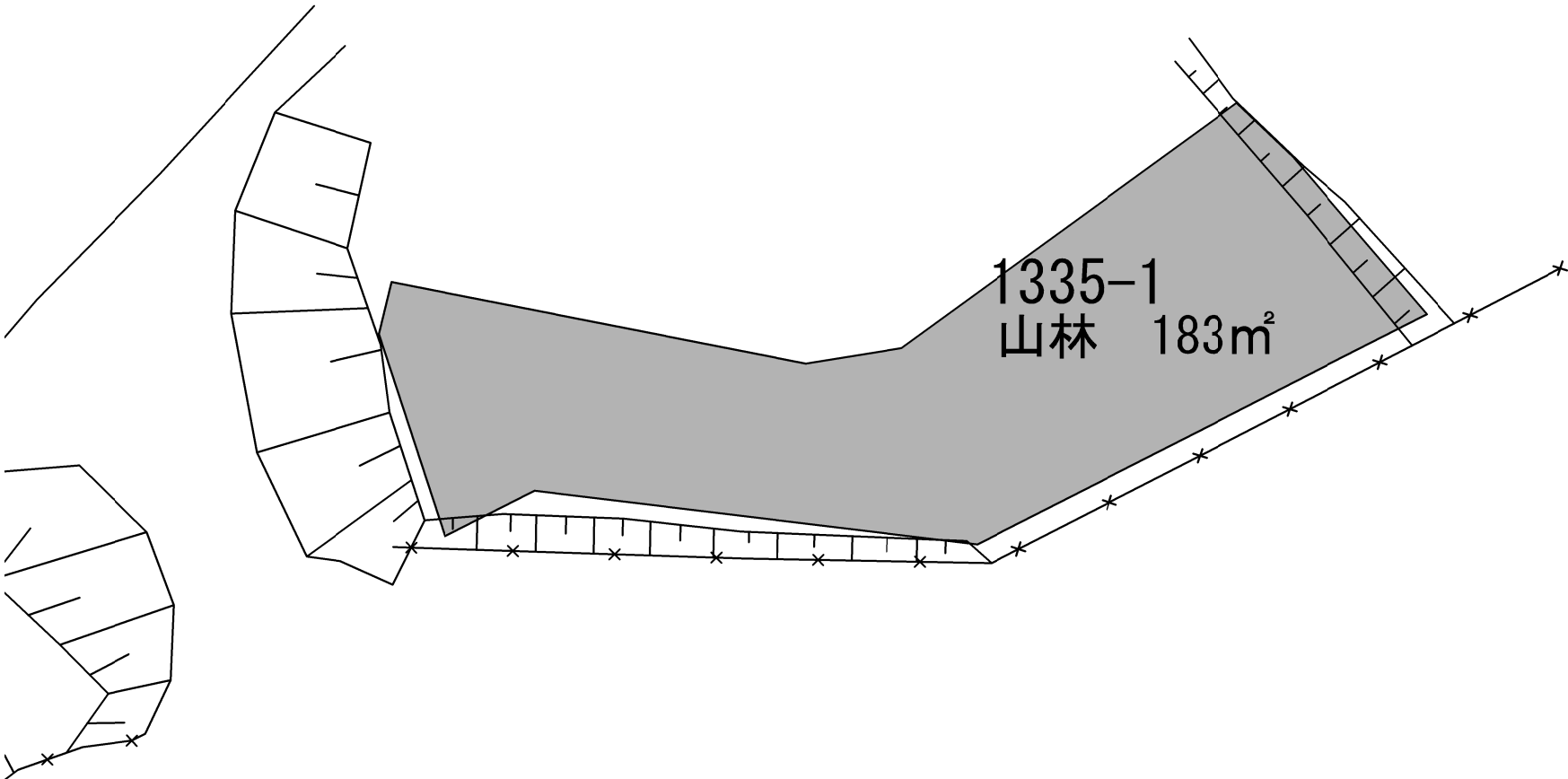

首都圏中央連絡自動車道 牛久阿見 I C～阿見東 I C間附帯工工事			
図面の種類	借地復旧詳細平面図(25)		
縮 尺	S=1:200	図面番号	/
設計会社名	株式会社 近代設計		
施工会社名			
事務所名	東日本高速道路株式会社 関東支社 つくば工 事 務 所		




■ : 借地範囲

No. 26 1335-2

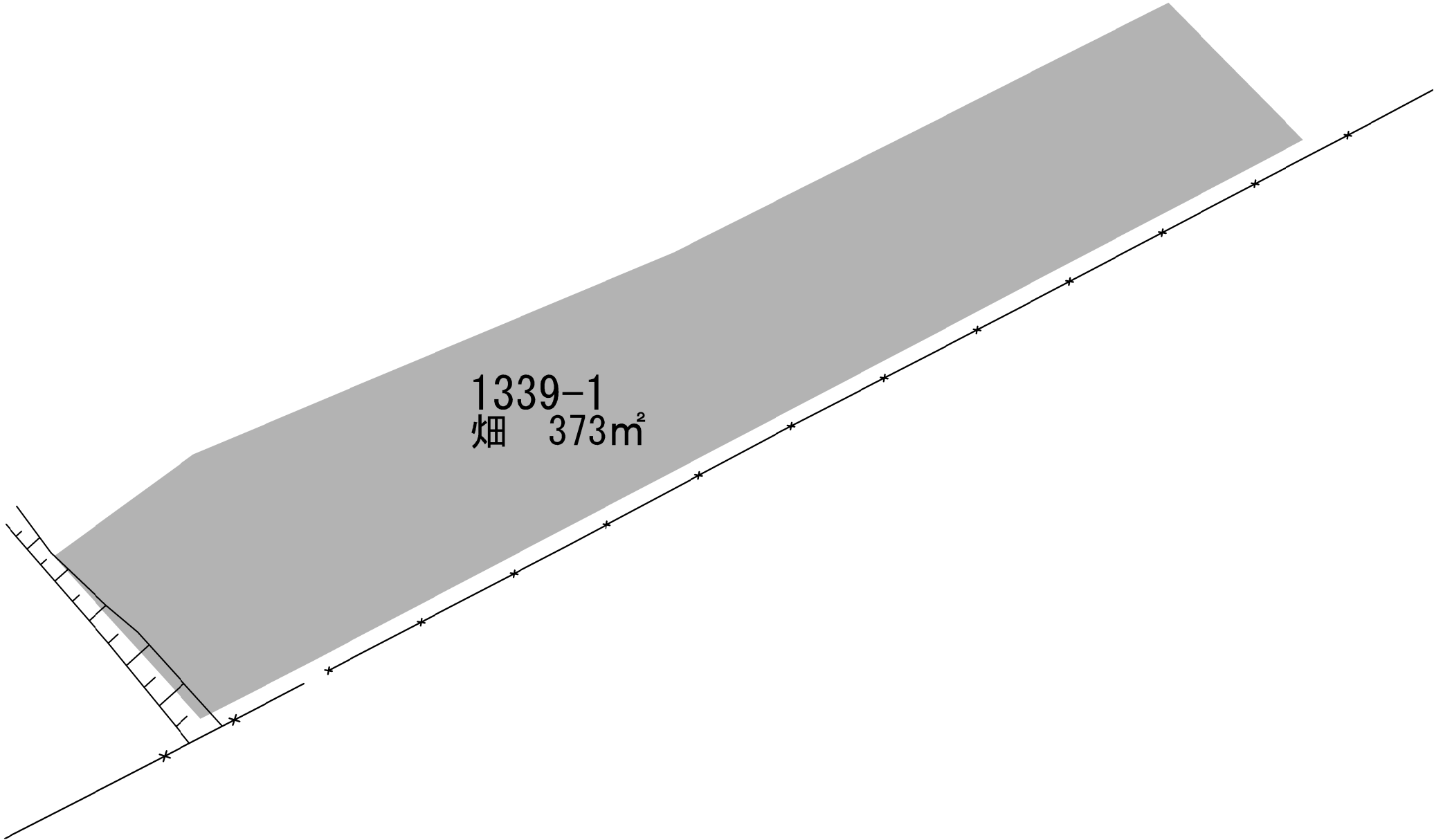

首都圏中央連絡自動車道 牛久阿見 I C～阿見東 I C間附帯工工事			
図面の種類	借地復旧詳細平面図(26)		
縮 尺	S=1:200	図面番号	/
設計会社名	株式会社 近代設計		
施工会社名			
事務所名	東日本高速道路株式会社 関東支社 つくば工 事 務 所		




 : 借地範囲

No. 27 1335-1

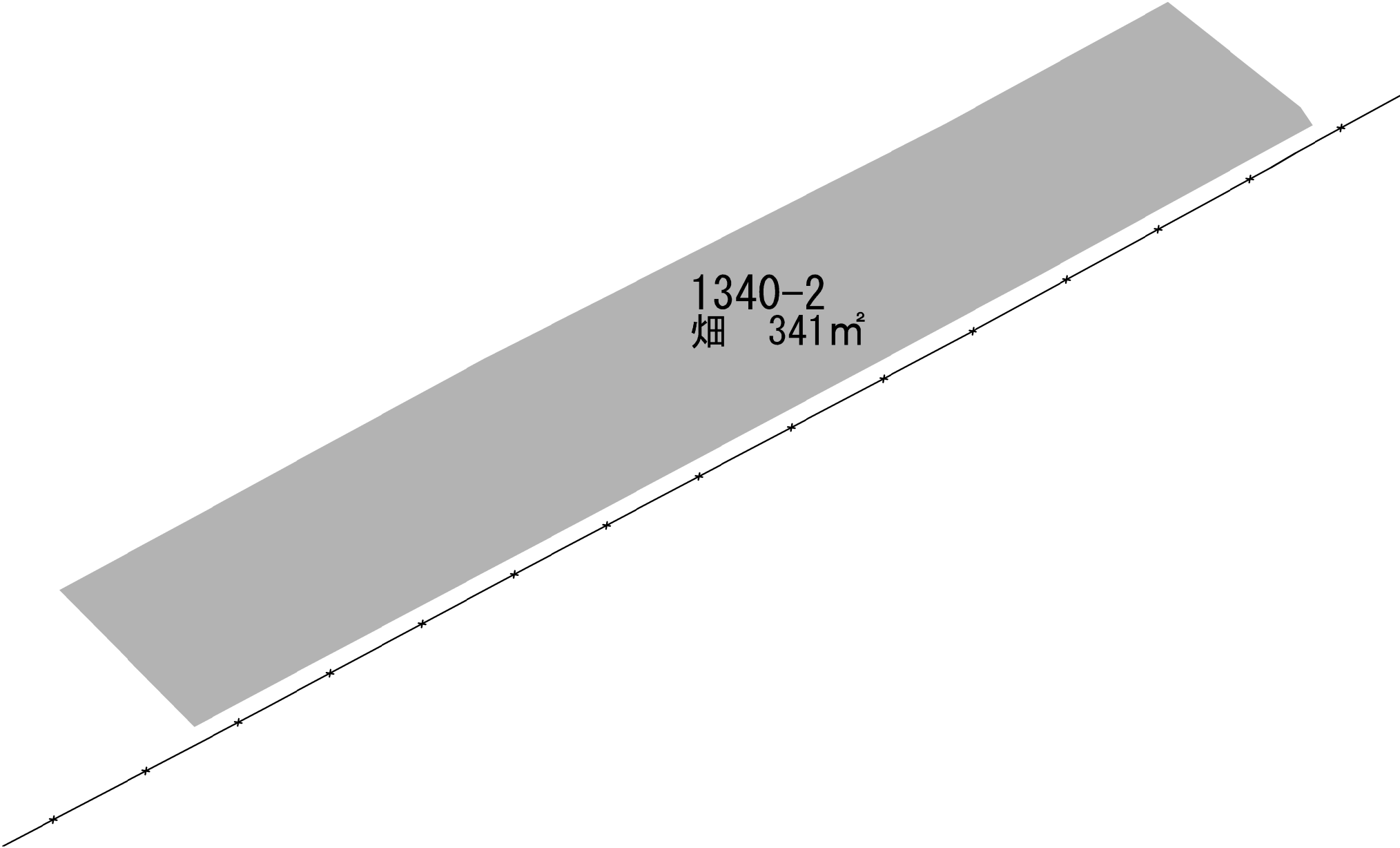

首都圏中央連絡自動車道 牛久阿見 I C～阿見東 I C間附帯工工事			
図面の種類	借地復旧詳細平面図(27)		
縮 尺	S=1:200	図面番号	/
設計会社名	株式会社 近代設計		
施工会社名			
事務所名	東日本高速道路株式会社 関東支社 つくば工 事 務 所		




 : 借地範囲

No. 28 1339-1

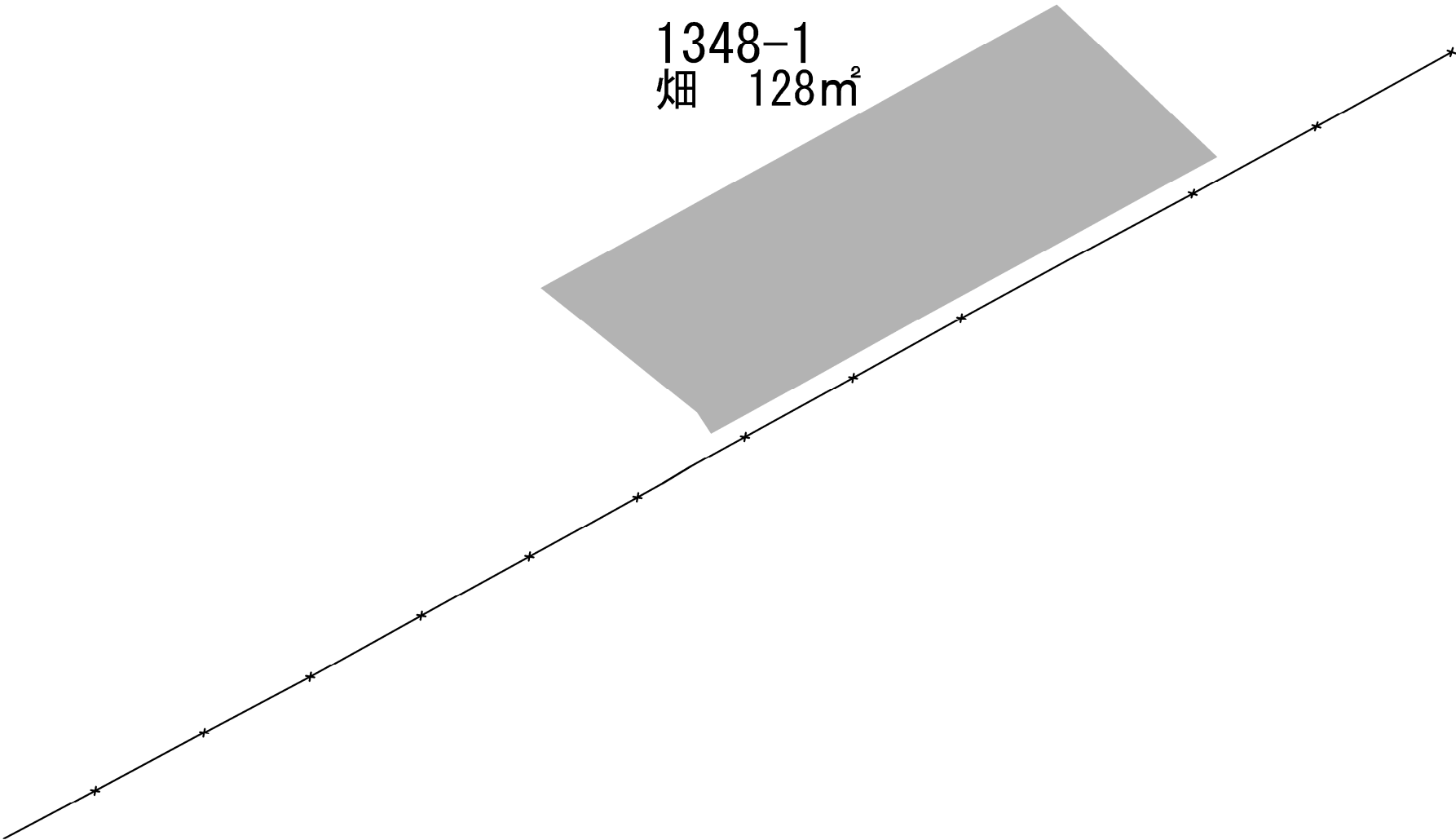

首都圏中央連絡自動車道 牛久阿見 I C～阿見東 I C間附帯工工事			
図面の種類	借地復旧詳細平面図(28)		
縮 尺	S=1:200	図面番号	/
設計会社名	株式会社 近代設計		
施工会社名			
事務所名	東日本高速道路株式会社 関東支社 つくば工 事 務 所		



 : 借地範囲

No. 29 1340-2

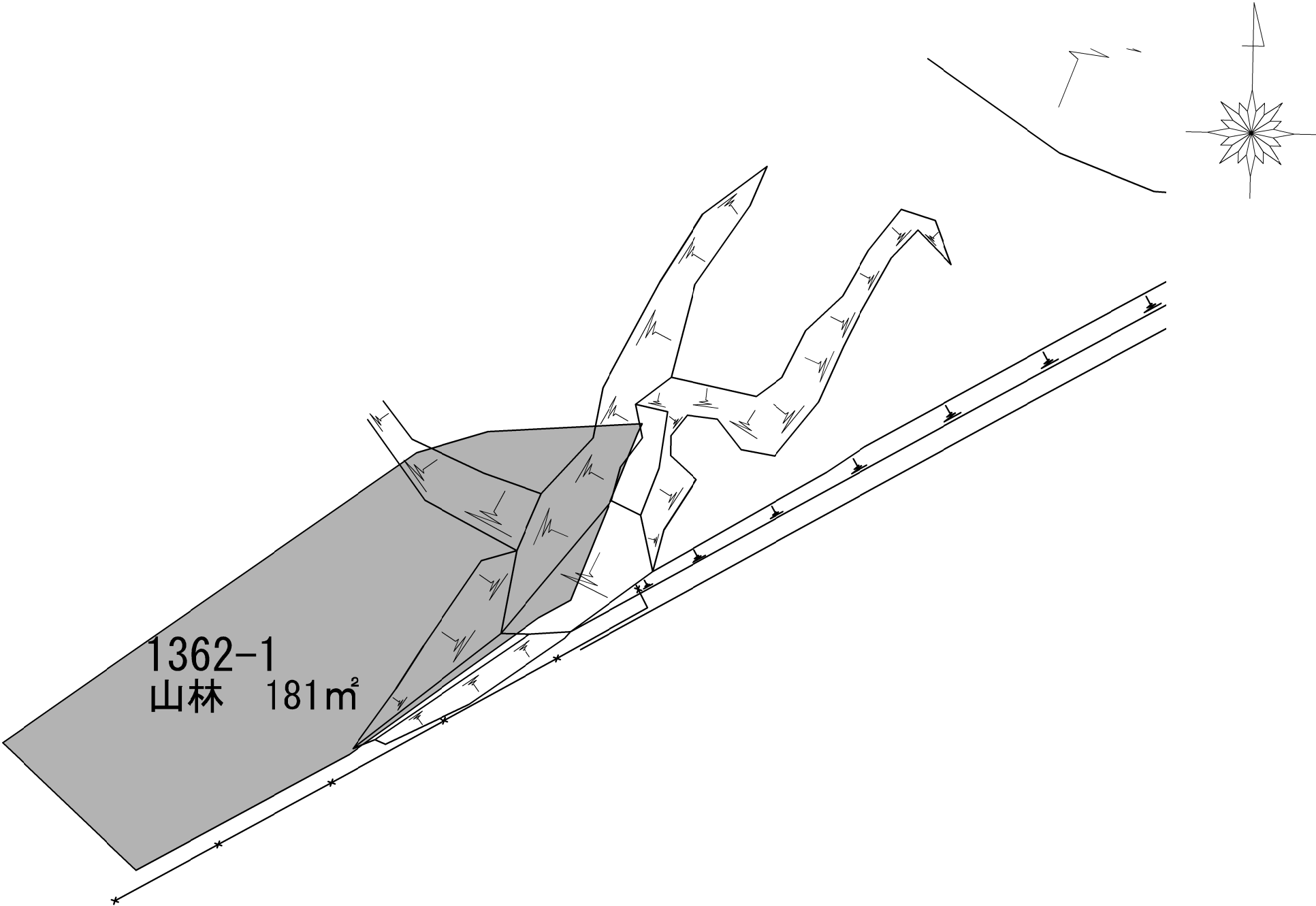
首都圏中央連絡自動車道 牛久阿見 I C～阿見東 I C間附帯工工事			
図面の種類	借地復旧詳細平面図(29)		
縮 尺	S=1:200	図面番号	/
設計会社名	株式会社 近代設計		
施工会社名			
事務所名	東日本高速道路株式会社 関東支社 つくば工 事 務 所		



：借地範囲

No. 30 1348-1

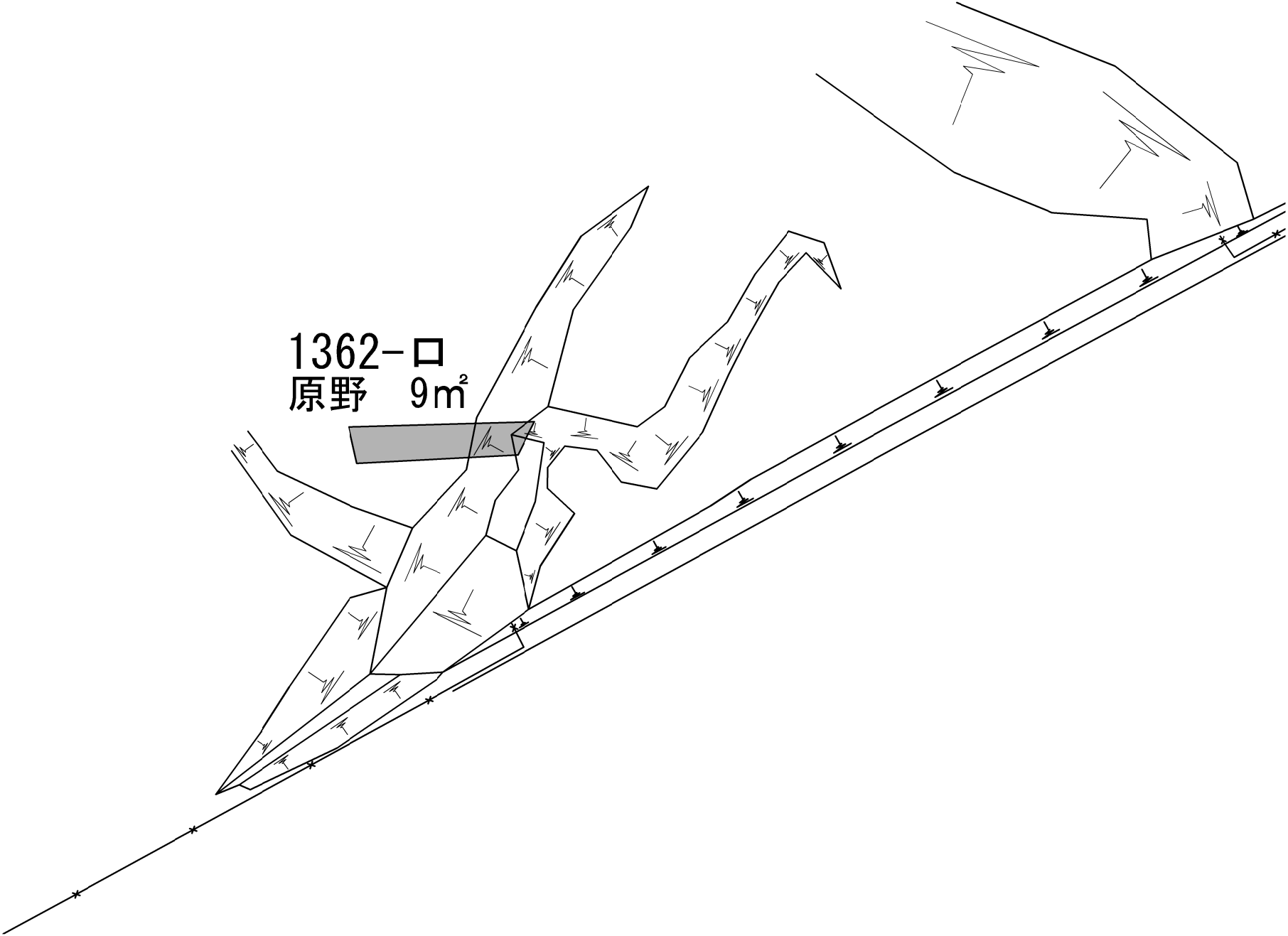

首都圏中央連絡自動車道 牛久阿見 I C ～阿見東 I C間附帯工工事			
図面の種類	借地復旧詳細平面図(30)		
縮 尺	S=1:200	図面番号	/
設計会社名	株式会社 近代設計		
施工会社名			
事務所名	東日本高速道路株式会社 関東支社 つくば工事事務所		



■ : 借地範囲

No. 31 1362-1

首都圏中央連絡自動車道 牛久阿見 I C～阿見東 I C間附帯工工事			
図面の種類	借地復旧詳細平面図(31)		
縮 尺	S=1:200	図面番号	/
設計会社名	株式会社 近代設計		
施工会社名			
事務所名	東日本高速道路株式会社 関東支社 つくば工 事 務 所		



■ : 借地範囲

No. 32 1362-口

首都圏中央連絡自動車道 牛久阿見 I C～阿見東 I C間附帯工工事			
図面の種類	借地復旧詳細平面図(32)		
縮 尺	S=1:200	図面番号	/
設計会社名	株式会社 近代設計		
施工会社名			
事務所名	東日本高速道路株式会社 関東支社 つくば工 事 務 所		